



SZENTTAMÁS KÖZSÉG HIVATALOS LAPJA

Év XLVII

Szenttamás, 09.07.2014.
"Szükség szerinti kiadás"

Szám: 10.

78.

A helyi választásokról szóló törvény 46. Cikkely 1. Bekezdés 1) pontja szerint („Szerb Köztársaság Hivatalos Lapja”, szám: 129/2007, 34/2010 – US határozat és 54/2011), Szenttamás Község Alapokmányának 40. Cikkelye szerint („Szenttamás Község Hivatalos Lapja”, szám: 5/2008, 7/2012 és 1/2014), Szenttamás Község Ügyviteli szabályzatának 83. Cikkelye szerint („Szenttamás Község Hivatalos Lapja”, szám: 5/2008, 7/2012 és 6/214) Szenttamás Község képviselő testülete a 18. Ülésén melyet 2014.07.09-én hozott meg, meghozta

HATÁROZAT

A SZENTTAMÁS KÖZSÉG KÉPVISELŐ TESTÜLETI TANÁCSSTAGOK MANDÁTUMÁNAK MEGSZÚNÁSÉRŐL

Cikkely 1.

Konstatálva lett hogy KOLLER KÁROLY tanácsos Szenttamásról , a Devet Jugovica 25-ből, benyújtotta lemondását a tanácsosi funkciójáról, és ez alapján megszűnik a tanácsosi mandátuma a Szenttamás Községi Képviselő testületben 2014.07.03-án.

Cikkely 2.

Ezen Határozat megjelenítésre kerül „Szenttamás Község Hivatalos Lapjában”.

SZENTTAMÁS KÖZSÉG KÉPVISELŐ TESTÜLETE
Szám: 013-12/2014-I
Nap: 09.07.2014. évében

ELNÖK
SZENTTAMÁS KÖZSÉG KÉPVISELŐ TESTÜLETE
Bogojevic Zeljko,s.r.

79.

A Helyi választásokról szóló törvény 56. Cikkelye szerint és a 48. Cikkellyel kapcsolatban („Szerb Köztársaság Hivatalos Közlönye”, szám: 129/2007, 34/2010 – US határozat és 54/2011), Szenttamás Község Alapokmányának 34. Cikkely 2. Bekezdése szerint („Szenttamás Község Hivatalos Lapja” , szám: 5/2008, 7/2012 és 1/2014) és Szenttamás Község Képviselő testületének Ügyviteli szabályzata 6. És 10. Cikkelye szerint („Szenttamás Község Hivatalos Lapja” , szám: 5/2008, 7/2012 и 6/214), Szenttamás Község Képviselő testülete a 18. Ülésén amelyet 2014.07.09. tartott meg , meghozta

HATÁROZAT

A SZENTTAMÁS KÖZSÉGI KÉPVISELŐ TESTÜLET TANÁCSOSI MANDÁTUMAINAK MEGERŐSÍTÉSÉRŐL

Cikkely 1.

Ezen Határozattal megerősítésre kerülnek a Szenttamás községi Képviselő testület tanácsosi mandátumok, a 7. Választási listáról, „ Ivica Dacic – Szerbiai Szocialista Párt (SPS), Szerbiai egyesült nyugdíjas párt (PUPS)”melyek a 2012.05.06-ai választásokon lettek megválasztva, és 2012.05.13-án , amely minden Szenttamás Községi Képviselő testületi tanácsos jogot és kötelezettséget élvez, mégpedig :

R.sz.	(név és vezetéknev)	(lakhely)		
1.	Milan Stanacev	Szenttamás	Kosmajska	6

Cikkely 2.

A Szenttamási község képviselő testületi mandátum a tanácsosi mandátum lejártáig tart, amelynek a mandátuma a Szenttamás Községi Képviselő tanácsi konstitutív ülésen került megerősítésre , amely 2012.07.10-én került megtartásra.

Cikkely 3.

Ezen Határozatot megjeleníteni „Szenttamás Község Hivatalos Lapjában”.

SZENTTAMÁS KÖZSÉG KÉPVISELŐ TESTÜLETE
Szám: 013-14/2014-I
Nap: 09.07.2014. évében

ELNÖK
SZENTTAMÁS KÖZSÉG KÉPVISELŐ TESTÜLETE
Zeljko Bogojevic, s.r.

80.

A helyi önkormányzatokról szóló törvény 32. Cikkely 1. Bekezdés 4) pontja szerint („ Szerb Köztársaság Hivatalos Közlönye”, szám: 129/2007), Szenttamás Község Alapokmányának 40. Cikkely 1. Bekezdés 5) pontja szerint („

Szenttamás Község Hivatalos Lapja”, szám: 5/2008, 7/2012 és 1/2014) és Szenttamás Község Képviselő tanácsának Ügyviteli szabályzata 83. Cikkely 1. Bekezdése szerint („ Szenttamás Község Hivatalos Lapja”, szám: 5/2008, 7/2012 és 6/2014), Szenttamás Község Képviselő Testülete a 18. Ülésén amelyet 2014.07.09-én tartott meg, meghozta

HATÁROZAT

A SZENTTAMÁS KÖZSÉGI HELYI FENNTARTHATÓ FEJLŐDÉSI STRATÉGIA MEGHOZATALÁRÓL 2014-2020 KÖZÖTTI IDŐRE AKCIÓS TERVEKKEL A PRIORÍTÁSOS FENNTARTHATÓ FEJLŐDÉSI TERÜLETEKEN

Cikkely 1.

Ezen Határozattal meghozatalra kerül a Szenttamás községi helyi fenntartható fejlődési stratégia 2014-2020-ra a prioritásos fenntartható fejlődési területekre való akciós tervekkel .

Cikkely 2.

Ezen határozat szerves része a Szenttamás Községi helyi fenntartási fejlődési stratégia 2014-2020-ra a prioritásos fenntartható fejlődési területekre való akciós tervekkel, amelyek megjelenítésre kerülnek www.srbobran.rs weboldalán.

Cikkely 3.

Ezen Határozat megjelenítésre kerül „Szenttamás Község Hivatalos Lapjában”.

SZENTTAMÁS KÖZSÉG KÉPVISELŐ TESTÜLETE

Szám: 016-18/2014-I
Nap: 09.07.2014. évében

ELNÖK

SZENTTAMÁS KÖZSÉG KÉPVISELŐ TESTÜLETE
Zeljko Bogojevic s.r.

81.

A tervezési és építési törvény 46. Cikkely 1. Bekezdése szerint („ Szerb Köztársaság Hivatalos Lapja” , szám: 72/2009, 81/2009- javítás, 64/2010-US, 24/2011, 121/2012, 42/2013-УС, 50/2013-US, 98/2013-US), A környezetre való hatások stratégiai vizsgálati törvényének 9. Cikkely 5. Bekezdése szerint („Szerb Köztársaság Hivatalos Lapja”, szám: 135/2004 és 88/2010),Szenttamás Község Alapokmányának 40. Cikkely 1. Bekezdés 6. Pontja szerint („ Szenttamás Község Hivatalos Lapja”, szám: 5/2008, 7/2012 и 1/2014) és Szenttamás Község Képviselő testületi Ügyviteli szabályzatának 83. Cikkelye szerint („ Szenttamás Község Hivatalos Lapja”, szám: 5/2008, 7/2012 és 6/2014), Szenttamás Község Képviselő testülete , a Szenttamás Községi Tervezési Bizottság véleménye szerint , melynek száma : 06-31/14-IV-01 2014.05.14.-éről, és ugyanazon szövegben mint a Becsei Képviselő testület , a 18. ülésén amelyet 2014.07.08-án tartott meg, meghozta

HATÁROZAT

A RÉSZLETES SZABÁLYOZÁSI TERV KIDOLGOZÁSÁRÓL A 110 Kv TÁVVEZETÉKEK KIÉPÍTÉSÉRŐL ÉS REKONSTRUÁLÁSÁRÓL SZÁM 142/1 SZENTTAMÁS - BECSE

Cikkely 1.

Kidolgozásra kerül a Részletes szabályozási terv kidolgozása a 110 kV távvezeték kiépítéséről és rekonstrukciójáról szám 142/1 Szenttamás – Becse (a továbbiakban: Terv). A Terv kidolgozása célja a távvezeték kiépítésére és rekonstrukciójára szolgáló feltételek megteremtése amelyekkel biztonságos átviteli rendszer működés lép fel az elkövetkezendő periódusban és az elektromos energia felhasználása növekvő jellegűvé válik Szenttamás, Becse és Nagybecskerek területén, a Szerb Köztársasági elektroenergetikai hálózat területrendezési terv iránymutatásainak megfelelően, és hogy a Szerb Köztársasági összesített ipari és demográfiai fejlődés diktálni fogja a szükséglet az felmerülő változtatásokra és korrekciókra a meglévő távvezeték útvonaláról 110,220, és 400 kV, adaptációjáról és kármentesítéséről, a biztonság növelésének céljából és a meglévő elektroenergetikai hálózatok biztonságos működéséről.

Cikkely 2.

Az előrelátható határa a Részletes szabályozási terv kidolgozása a 110 kV távvezeték kiépítéséről és rekonstrukciójáról szám 142/1 Szenttamás – Becse meghatározásra került a meglévő távvezeték útvonalával, és úgyszintén 25 méteres körzettel kétoldalt a meglévő útvonalakhoz viszonyítva és a továbbiakat foglalja magába:

- Teljes parcellák:
- KO Szenttamás:
- 11742/1, 11742/2 (Szenttamási trafóállomás komplexum), 9537 и 9538.
- KO Becse:
- 7334 и 7335 (Becsei trafóállomás komplexum).
- Parcella részek:
- KO Szenttamás: 12333, 12049, 11453, 12305/2, 11473, 12042, 120308, 11482, 11483, 12019/2, 12020/1, 12021, 11985, 12009, 12008, 9529, 9530, 9531, 12304/2, 9536/4, 9539, 9535, 12072/2, 9581, 9582, 9583, 12300/4, 9594/5, 9595, 9611, 12285, 12286, 9610, 9596, 9597, 9598, 9599/1, 9599/2, 9599/3, 9600, 9601/1, 9601/2, 9602, 9603, 9604/1, 9604/2, 11975, 11969, 9745, 9746, 9747, 12284, 9809, 9810, 9812, 12069, 12256, 9866, 9865, 9862/1, 9861, 9860, 9859, 9858, 9857, 9856/2, 9856/1, 9855, 9854, 9853, 9852/4, 9852/3, 9852/2, 9852/1, 12254, 9890/2, 9891, 9892, 9893, 9894, 9895/1, 9895/2, 9896, 9897, 9899, 9900, 9901, 9902, 9903, 9904, 9905, 9906, 9907, 9908, 9909, 12039, 9917, 9918, 9919, 9920, 9921, 9922, 9923, 9924/1, 9924/2, 9925, 9926, 12252, 9958, 9957, 9956, 9955, 12251, 10031/1, 10032, 12076, 10047, 10048, 10046, 10045/4,

10045/3, 12248, 10149, 10150, 10151, 10152, 10155/1, 10155/2, 12247, 10163, 10162, 10161, 10160, 10159/2, 10159/1, 10158/2, 10158/1, 10156/2, 10156/1, 10157, 12246, 10214/3, 12191, 8356, 8355, 8354/2, 8354/1, 8353, 12195, 8269, 8267, 8270, 8271, 12032, 8266/2, 8266/1, 8265, 12196, 8264, 12191, 8263/3, 12199, 8257/8, 8257/7, 12168

- KO Radicevic: 1865, 1864, 1863, 1862, 1861/2, 2366, 1883/1, 1884/1, 1884/2, 1884/3, 1884/4, 1885/1, 1885/2, 1886/1, 1886/2, 1887, 1888, 1889, 1890, 1891, 1892, 1893, 1894, 1895, 1896, 1897, 1898, 1899, 1900, 1901/1, 1901/2, 1901/3, 1902, 1903, 1904, 1905/1, 1905/2, 1906, 1907, 2346, 1954, 1953, 1952, 1951, 1950, 1949/2, 1949/1, 1948, 1947, 2368, 1946, 1945, 1944, 1943, 1942/2, 2369, 1977, 1976, 1975, 2371, 1978, 1979/1, 1979/2, 1980/1, 1980/2, 1981/1, 1981/2, 1981/3, 1982/1, 1982/2, 1982/3, 1982/4, 1982/5, 1983, 2372, 1664, 1663, 1662, 2357, 2068, 2067/2, 2067/3, 2067/1, 2066, 2065, 2064/2, 2064/1, 2063, 2063, 2374, 2077, 2078, 2079, 2080, 2081, 2082, 2083, 2084, 2085, 2086, 2087, 2088, 2089, 2090, 2091, 2092, 2093/9, 215, 2350, 2097, 2096, 2095/4, 2095/3, 2095/2, 2095/1, 2094, 279/1, 1/1, 1/2, 2, 3, 4, 5, 6/1, 6/2, 7, 8, 9, 10, 2353, 2134, 2349, 2136, 2137/16, 2350
- KO Becse: 26112, 21306, 21308/1, 21308/2, 21309, 21310, 21312, 21313, 21315, 26461, 21342/1, 21342/2, 21342/3, 21343, 26463, 26460, 21535/1, 21535/2, 21536, 21537, 26465, 21534, 21533/3, 21533/2, 21533/1, 21532/4, 21532/3, 21532/2, 21532/1, 21531, 21530, 21529, 21528, 21527, 21526, 21525, 21524, 21523, 21522, 21521, 21520, 21519, 21518, 21517/2, 26481, 21496, 21497, 21498, 21500/1, 21500/2, 21500/3, 21502, 21503/1, 21503/2, 21503/3, 21504, 21505, 21506, 21507, 21508, 21509, 21510/1, 21510/2, 21510/3, 26458, 22094, 22093, 22092, 22091, 22090, 22089, 26482, 22100, 22101, 22102/1, 22102/2, 22105/1, 26485, 22146/1, 22145, 22144, 22143, 26487, 26539, 23016/2, 23017, 23018, 23020, 26537, 23033/1, 26085, 23745/1, 26536, 23414, 23414, 26534, 23586, 26536, 23744, 26521, 26122, 23741, 26523, 26118, 23739, 26520, 23748, 26117, 26512, 23752/3, 26510, 23770, 23769, 23766, 23765/1, 23764.

Az előrelátható teljes Tervezési terület kb. 130,84 ha tartalmaz, amelyből 61,29 ha Becse község területén van, és 69,55 Szenttamás Község területén van.

A helyi meghatározás Szenttamás, Radicevic és Becse községi katasztereit foglalja magába.

Az előrelátható határok és a tervezési terület tartalmának ábrázolása ezen Határozat összetevő része.

Cikkely 3.

A tervezési és építési törvény 27. Cikkely 2. Bekezdése szerint, a részletes szabályozási terv a közüzemi és energetikai infrastruktúra kiépítéséhez kivételesen akkor hozható meg és ha a helyi önkormányzati egység területrendezési terv szerint annak a kidolgozása nincs meghatározva.

A tervezési és építési törvény 48. Cikkely 8. Bekezdés határozatainak megfelelően, és a Szenttamás községi tervezési bizottság véleménye szerint szám 06-31/14-IV-01 2014. Május 14-éről, arra való tekintettel hogy kevésbé összetett tervezési dokumentumról van szó nem kötelezett a terv koncepciók kidolgozás és a szakmai ellenőrzés, hanem ezen Határozatnak megfelelően a tervrajz elkészítése azonnal elkezdődik.

Cikkely 4.

A terv kötelező összetevő része a textuális rész, amely a berendezési és építési terveket tartalmazza, és a grafikai részt.

A terv főként tartalmazza :

1. a terv határait és az építési terület terjedelmét, a terület felosztása különálló csoportokra és;
2. Részletes földhasználat;
3. A közterületek szabályozási vonalai és az építési vonalak a geodéziai alapon való megjelölési elemekkel;
4. a közterületek szintező szögei (szintező terv) ;
5. parcellák listája és a közterületekhez való helyek leírása, összetétele és objektumok;
6. A közlekedési-, energetikai-, kommunális és más infrastruktúrához szükséges kapacitások és folyosók ;
7. a kulturális és történelmi emlékművek és a védett természeti területek védelmi módszerei;
8. helyek melyekhez mindenképpen kidolgozásra kerül a várostervezési projekt, vagy pályázat kerül megírásra;
9. Berendezési szabályok és építési szabályok egységek és zónák szerint ;
10. A részletes regulációs véghezviteléhez szükséges más fontos elemek .

Cikkely 5.

A Terv effektív kidolgozási határideje 90 (kilencven) nap ezen határozat hatálybalépésétől számítva.

Cikkely 6.

A Terv kidolgozása átadásra kerül JP „Vajdaság Várostervezési intézete” Újvidék, Železnička 6/III (a továbbiakban: Intézet). A Szerződés szerint, amely az alábbiak között kötött meg JP „ Elektromos hálózat Szerbia”, Belgrád és JP „Vajdasági Várostervezési Intézet” Újvidék

Cikkely 7.

A Terv kidolgozásához szükséges eszközöket a Közvéllalat „Elektromos hálózat Szerbia” Belgrád, Kneza Miloša utca 11. Fogja biztosítani.

Cikkely 8.

Ezen Határozat összetevő része azon Végzés is hogy a Részletes szabályozási terv kidolgozása a 110 kV távvezetékek kiépítéséről és rekonstrukciójáról szám 142/1 Szenttamás – Becse mellé ne legyen stratégiai kidolgozás a Környezeti hatástanulmányról amelyet a Becse község községi közigazgatás Várostervezési, építési, közmunka és környezetvédelmi osztálya hozott meg, szám IV 02 501-35 /2014, 2014.május 13. Napján, ahogy azon Végzést hogy a Részletes szabályozási terv kidolgozása a 110 kV távvezetékek kiépítéséről és rekonstrukciójáról szám 142/1 Szenttamás – Becse mellé ne legyen stratégiai kidolgozás a Környezeti hatástanulmányról amelyet A Szenttamás községhez tartozó Községi Közigazgatás hozott meg, szám 350-10/14-IV-01, 2014. Április 16-áról, amely a Határozat összetevő rész amelyet Szenttamás Községi Képviselő testülete hozott meg.

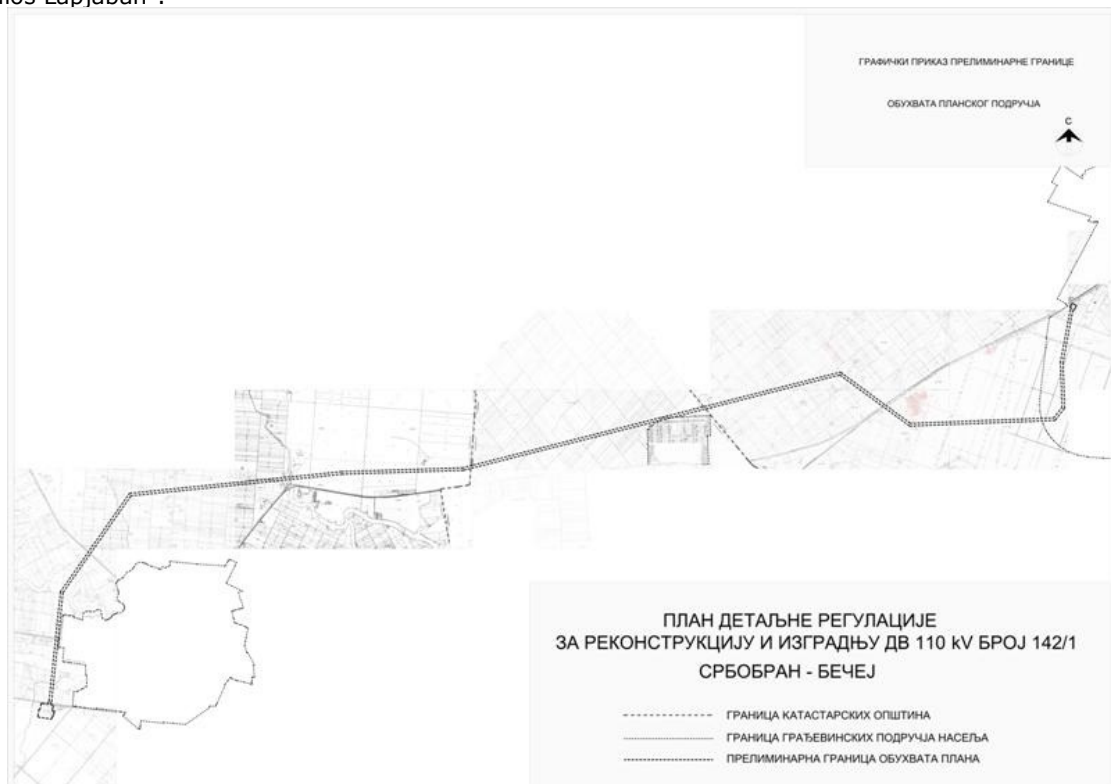
Cikkely 9.

A Terv, mielőtt az a illetékes szervhez jut meghozatalra, szakellenőrzésen megy át és nyilvános felülvizsgálatra adják át azt.

A Terv nyilvános felülvizsgálatra való átadása napilapban és helyi lapban lesz meghírdetve és legalább 30 napig fog tartani, amely idő alatt meghírdetésre kerülnek az adatok a Terv nyilvános felülvizsgálat átadására az időpont és a helyszín, annak módja hogyan tudnak az érdeklődő jogi és természetes személyek megjegyzést tenni a Tervre, és egyéb információk amelyek fontosak a felülvizsgálathoz.

Cikkely 10.

Ezen határozat nyolc nappal azután kerül hatályba ahogy az megjelenítésre kerül „Szenttamás Község Hivatalos Lapjában”.



SZENTTAMÁS KÖZSÉG KÉPVISELŐ TESTÜLETE

Szám: 023-9/2014-I

Nap: 05.06.2014. évében

ELNÖK

SZENTTAMÁS KÉPVISELŐ TESTÜLETE

Zeljko Bogojevic, s.r.

82.

A tervezési és építési törvény 46. Cikkely 1. Bekezdése szerint („ Szerb Köztársaság Hivatalos Közlönye”,szám: 72/2009, 81/2009-javítás, 64/2010-US, 24/2011, 121/2012, 42/2013-US, 50/2013-US 98/2013-US), A környezeti stratégiai hatástanulmányról szóló törvény 9. Cikkely 5. Bekezdése szerint („Szerb Köztársaság Hivatalos Közlönye”, szám: 135/2004 és 88/2010), Szenttamás Község Alapokmányának 40. Cikkely 6. Pontja szerint („Szenttamás Község Hivatalos Lapja”, szám: 5/2008, 7/2012 és 1/2014) és Szenttamás Község Ügyviteli Szabályzatának 83. Cikkelye szerint („Szenttamás Község Hivatalos Lapja”, szám: 5/2008, 7/2012 és 6/2014),Szenttamás Község Képviselő testülete, a 18. Ülésén melyet 2014.07.02-én tartott meg, meghozta

HATÁROZAT
HATÁROZAT VÁLTOZTATÁS ÉS KIEGÉSZÍTÉS A RÉSZLETES REGULÁCIÓS TERV KIDOLGOZÁSÁRÓL AZ AKUMULÁCIÓS KOMPLEXUMRÓL „SZENTTAMÁS” KRIVAJÁN ÉS AZ AKUMULÁCIÓ ÖSSZEKÖTTETÉSE A DTD CSATORNÁVAL SZENTTAMÁS-VERBÁSZ-BEZDÁN

Cikkely 1.

A Határozat amely a Részletes regulációs akumulációs terv „Szenttamás” kidolgozásáról szól Krivaján és az akumuláció összeköttetéséről a DTD csatornával Szenttamás-Verbász-Bezdán („Szenttamás Község Hivatalos Lapja”, szám: 6/2013), (a továbbiakban: Határozat), a Határozat megnevezésében és a Határozat szövegében a Terv megnevezése változik és így szól:

„A részletes regulációs terv az akumulációs komplexumhoz „Szenttamás” Krivaján és az akumuláció összekötése a DTD csatornával Becse-Bogojevó.”

Cikkely 2.

A Határozat 2. Cikkelye változik és így szól:

„A tervezési terület határai előrelátható határként lesz meghatározva, a végső tervezési terület határai pedig meghatározásra kerülnek a Konceptiós terven keresztül, főként a Tervrajzzal.

Az elsődleges határ területei Szenttamás részeit foglalják magukba és pedig : Szenttamás község kataszteri részeit.

Az elsődleges határ leírás az 1. Ponttal kezdődik és a kataszteri parcellák negyedhatárán 12397/3, 12397/4, 11969 és 8775/1 a Szenttamási kataszteri községben. Az 1-es ponttól a határ délre megy és követi a kataszteri parcellák keleti határát 11969, 8773, 8771, 8768, 12265, 8760, 12270, 6756, 8754, 8753, 8742, 8743, 8746 és 8745 ezután a határ megtörik és délkelet irányában megy és követi a kataszteri parcellál délnyugati határát 12069 és 9700 a 2-es ponttig és a 9700, 9699 és 9701 kataszteri parcellák harmadhatárán.

A 2-es pont után a határ megtörik és délnyugat irányában megy követve a délkeleti határát a 9699-es parcellának a 3-as pontig a 9699, 9701 és 12282 kataszteri parcellák harmadhatárán.

A 3-as ponttól a határ megtörik és délkelet irányában megy követve az 12282-es kataszteri parcella északkeleti határát, ezután pedig átszeli a 12283-as parcellát a 4-es pontig a 12283-as parcella délkeleti határán.

A 4-es pont után a határ megtörik és délnyugat irányában megy követve a 12283-as parcella délkeleti határát az 5-ös pontig a 12283, 9726 és 9727/2 parcella harmadhatárán.

Az 5-ös ponttól a határ megtörik és délkelet irányában megy követve a 9726-os parcella északkeleti határait a 6-os pontig, a 11969, 9726 és 9727/2 kataszteri parcellák harmadhatárán.

A 6-os pont után a határ megtörik és dél és délnyugat irányában halad átszelve a 11969-es kataszteri parcellát és ezután követve a délnyugati határát a 11969 kataszteri parcellának nyugat irányában a 7-es ponttig a 12286, 96258 és 9629/1.

A 7-es ponttól a határ megtörik és délnyugat irányában megy és követi a 12286-os parcella határát a 8-as pontig a 12286, 9633 és 9632 kataszteri parcellák harmadhatárán.

A 8-as pont után a határ megtörik és délnyugat irányában megy követve a 9633, 9557, 9552, 9514 kataszteri parcellák nyugati határát, majd átszeli a 12007, 12006, 11985, 12021 és 12022 kataszteri parcellákat a 9-es pontig a 11529, 11526 és 12022 kataszteri parcellák harmadhatárán.

A 9-es ponttól a határ megtörik és nyugat felé megy követve a 12022 kataszteri parcella déli határait a 1-es ponttig a 12022, 11532/1 és 11531 kataszteri parcellák harmadhatárán.

A 10-es pont után a határ megtörik és észak irányában kell hogy menjen átszelve a 12022, 12021, 11985 és 12006 kataszteri parcellákat, a 11-es pontig a 12006, 9512 és 9513 kataszteri parcellák harmadhatárán.

A 11-es ponttól a határ törik és észak irányába megy ahol a 9513 és 12304 kataszteri parcellák nyugati határát követi a 12-es pontig a 12304, 9511 és 12072 kataszteri parcellák harmadhatárán.

A 12-es pont után a határ megtörik és délkelet irányában megy követve a 12072 kataszteri parcella déli határát, ezután megtörik és észak irányában megy átszelve a 12072 és 12400 kataszteri parcellát, ezután pedig követi a 9555 és 9636 kataszteri parcella keleti határát a 13-as pontig a 12286, 9636 és 9635 harmadhatárán.

A 13-as ponttól a határ megtörik és nyugat irányában megy követve a 12286 kataszteri parcella déli határát a 14-es pontig a 12287, 9253/1 és 9252 kataszteri parcella harmadhatárán.

A 14-es pont után a határ megtörik és észak irányában megy követve a 12287-es kataszteri parcella nyugati határát a 15-ös pontig a 12287, 9206 és 9207/1 kataszteri parcella harmadhatárán.

A 15-ik ponttól a határ megtörik és nyugat irányában halad a 9206-os kataszteri parcella déli határát követve a 16-os pontig a 12288, 9206 és 9207/1 kataszteri parcellák harmadhatárán.

A 16-os pont után a határ megtörik és észak irányában halad követve a 12287 és 12271 kataszteri parcellák keleti határát a 17-es pontig a 8805-ös kataszteri parcella nyugati határán.

A 16-os pont után a határ megtörik és észak irányában halad követve a 12287 és 12271 kataszteri parcellák keleti határait a 17-es pontig a 8805-ös kataszteri parcella nyugati határán.

A 17-es ponttól a határ megtörik és nyugat irányában halad követve a 8837/1 kataszteri parcella déli határát a 18-as pontig a 12272, 8837/1 és 8836 kataszteri parcellák harmadhatárán.

A 18-as pont után a határ megtörik és észak irányában halad követve a 12272 kataszteri parcella keleti határát a 19-es pontig a 8801/1-es kataszteri parcella nyugati határán.

A 19-es ponttól a határ megtörik és nyugat irányában halad követve a 8798/4-es kataszteri parcella déli határát a 20-as pontig a 8798/4, 8798/3 és 12275 kataszteri parcellák harmadhatárán.

A 20-as pont után a határ megtörik és észak irányában halad követve a 12275 kataszteri parcella keleti határát a 21-es pontig a 8798/9 kataszteri parcella nyugati határán.

A 21-es ponttól a határ megtörik és nyugat irányában halad követve a 8792/6-os kataszteri parcella déli határát a 22-es pontig a 12276, 8792/6 és 8792/5 kataszteri parcella harmadhatárán.

A 22-es ponttól a határ megtörik és észak irányában halad követve a 12276, 12262 és 12258 kataszteri parcellák keleti határát a 23-as pontig a 12397/5, 12258 és 8781 kataszteri parcellák harmadhatárán.

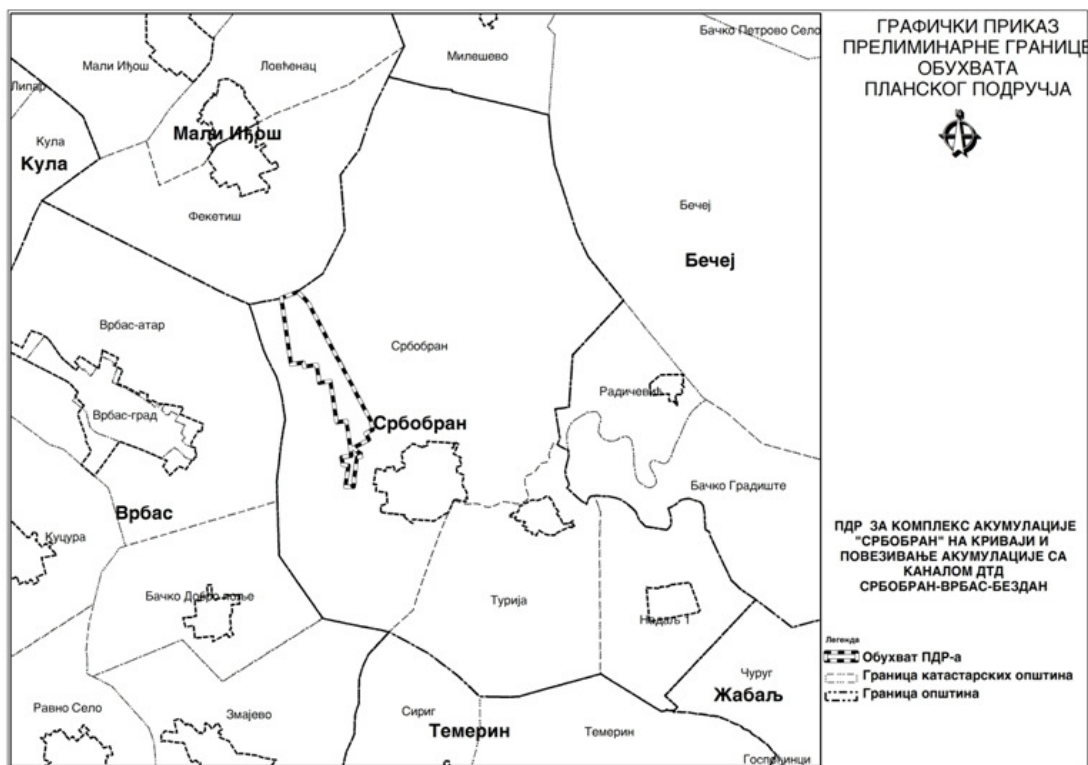
A 23-as ponttól a határ megtörik és kelet irányában halad követve a 12397/5 és 12397/4 kataszteri parcellák déli részét követve a leírás 1. Kiinduló pontjáig.

A terület felülete amely az Terv elsődleges határát magába foglalja 641.07 ha.

Az elsődleges határ grafikai ábrázolása és a tervezési terület lefedettsége ezen Határozat összetevő része.”

Cikkely 3.

Ezen Határozat a nyolcadik napon lép hatályba ahogy azt megjelenítik „Szenttamás Község Hivatalos Lapjában”.



szenttamás KépviseLő Testülete
 Szám: 023-9/2014-I
 Nap: 05.06.2014. évében

ELNÖK
 szenttamás KépviseLő Testülete
 Zeljko Bogojevic, s.r.

83.

A közutakról szóló törvény 5. Cikkelye szerint („ Szerb Köztársaság Hivatalos Közlönye”, szám: 101/2005, 123/2007, 101/2011, 93/2012,104/2013), A helyi önkormányzatokról szóló törvény 20. Cikkely 1. Bekezdés 12. Pontja szerint („Szerb Köztársaság Hivatalos Lapja”, szám: 129/2007), Szenttamás Község Alapokmányának 40. Cikkely 7. Pontja szerint („Szenttamás Község Hivatalos Lapja”, szám: 5/2008, 7/2012 és 1/2014) és Szenttamás Község Ügyviteli szabályzatának 83. Cikkelye szerint („Szenttamás Község Hivatalos Lapja”, szám: 5/2008, 7/2012 és 6/2014) Szenttamás Község KépviseLő testülete a 18. Ülésén amelyet 2014.07.09-én tartott meg meghozta

HATÁROZAT A KÖZSÉGI UTAKRÓL, UTCÁKRÓL ÉS KATEGORIZÁLATLAN UTAKRÓL SZENTTAMÁS KÖZSÉG TERÜLETÉN

I Általános rendelkezések

Cikkely 1.

Ezen Határozattal meghatározásra kerül a községi utak, utcák, és kategorizálatlan utak irányítása, finanszírozása, fenttartása, védelme , építése és rekonstruálása Szenttamás község területén és meghatározásra kerülnek az utak kategorizálásai is a község felügyeletével.

Cikkely 2.

A községi út egy közút amely forgalmával összeköti a község területét és a községet az országutakkal Szenttamás Község területén.

Szenttamás Község területén az alábbi községi utak találhatóak:

- OP 1 –a Szenttamási építési régiótól Milesevó felé („Segedinac”) =13km

Az utca egy olyan út a településen amely összeköti a település részeit.

Meghatározásra kerülnek a helyi utak Szenttamás Község területén és pedig:

Szenttamáson meghatározásra kerülnek a helyi utak az alábbi utcákban és pedig:

- 1848 utca
- Március 27. utca
- Július 7
- Ady Endre utca
- Aleksandra Krstonosica Nanice
- Aleksa Santic
- Avalska
- Banatska
- Varanjska
- Bardova
- Barska
- Bácskai
- Belgrádi
- Bjelovarska
- Branislav Nusic
- Branko Radicevic
- Cetinjska
- Cigljarska
- Danila Kisa
- Devet Jugovica
- Devecerska
- Dimitrija Tucovica
- Dobrovoljacka
- Dr. Djordja Bastica
- Dositeja Obardovica
- Dózsa György
- Dravska
- Drinska
- Dubrovacka
- Durmitorska
- Dunavska
- Fruskogorska
- Gavriła Principa
- Hajduk Veljka
- Ilija Bircanin
- Ivan Cankar
- Ivana Milutinovica
- Ivo Andric
- Idjoska
- Jadranska
- Janka Katica
- Jovana Jovanovica Zmaja
- Jovana Popovica
- Jovana Stere Popovica
- Jovana Todora
- Kajмакчаланска
- Kanalska
- Karadjordjeva
- Knez Mihajlova
- Kolubarska
- Kosmajska
- Krajjska
- Kraljevica Marka
- Kriva
- Krivajska
- Laze Kostica
- Liszt Ferenc

- Kis
- Sumadijai
- Magyar
- Mese Selimovica
- Mije Pivnickog
- Miladina Jocica
- Milosa Obilica
- Milosa Crnjanskog
- Misarska
- Moravska
- Napredna
- Neretljanska
- Nikola Tesla, a rész amelyik nem autópálya
- Nisi
- Njegoseva
- Novaka Golupskog
- Újvidéki
- Ohridska
- Omladinska
- Pap Pál
- Partizán
- Pere Segedinca
- Petőfi Sándor
- Petra Bigina
- Pionír
- Politova
- Poljska
- Popovaca Venac
- Prizrenska
- Proleterska
- Prvomajska
- Radnicka
- Ratarska
- Ribarska
- Salaska
- Sarajevska
- Save Kovacevica
- Savska
- Skadarska
- Skopljanska
- Smederevska
- Szolidaritás utca
- Solunska
- Sonja Marinkovic
- Srbijanska
- Srbobranski Sanac
- Szerémi
- Stanoja Glavasa
- Stevana Sremca
- Strumicka
- Svetozara Markovica
- Svetozara Miletica
- Takovska
- Telecka
- Makszim Gorkij tér
- Milivoj Tutorov tér
- Köztársaság tér
- Szabadság tér
- Vladike Nikolaja Velimirovica tér
- Turijai
- Turijai út
- Vardarska
- Vase Pelagica
- Vase Carapica
- Vörösmarty Mihály
- Vinogradska

- Vojvode Sindjelica
- Vajdasági
- Vojvodjanskih brigada
- Vuk Karadzic
- Zadrugarska
- Zeleni venac
- Zeleznicka
- Zemljoradnicka
- Zetska
- Zmajevacki út
- Zarka Zrenjanina
- Zivka Prodanovica
- Djordja Zlicica
- Djure Jaksica
- Sajkaska
- Lázár Cár

Minden felsorolt út helyi út kategóriába tartozik annak teljes hosszában.

Nadaljban meghatározásra kerülnek a helyi utak az alábbi utcákban éspedig:

- Branko Radicevic
- Jockov fivérek
- Mazic fivérek
- Pantic fivérek
- Dr. Lazar Rakic, azon része amely nem regionális út
- Dragise Misovica
- Omladinska
- Partizán
- Petra Drapsina, azon része amely nem regionális út
- Prvomajska
- Szent Száva, azon része amely nem regionális út
- Svetozar Miletic
- Vuka Karadzica
- Zemljoradnicka
- Sumska

Minden felsorolt utca a helyi utak kategóriájába sorolható azok teljes hosszában.

Turijában az alábbi helyi utak kerültek meghatározásra éspedig:

- Október 22.
- Július 7.
- Branka Radicevic
- Meduric fivérek
- Dositej Obradovic
- Jovana Jovanovica Zmaja
- Kajmakcalanska
- Miladina Jocica
- Nikole Tesle
- Partizanska
- Petra Drapsina
- Proleterska
- Save Kovacevica
- Szent Száva, azon része amely nem reg. út
- Svetozara Markovica
- Svetozar Miletic, azon része amely nem reg. út
- Svetozara Popnakova
- Vidovdanska
- Vojvode Zivojina Misica
- Vojvodjanska
- Vuka Karadzica
- Zarka Zrenjanina Uce
- Zeleznicka
- Vojske Jugoslavije

A fentebb említett utcák helyi utak kategóriájába sorolhatók azok teljes hosszában.

Cikkely 3.

A nemkategorizált út nem más mint egy felület amely sokféle felhasználó részére elérhető és amely az ingatlan kataszterbe úgy van beírva mint kategorizálatlan út.

A kategorizálatlan utak, ezen határozat szempontjából a következők: mezei utak, erdei utak és a töltések mentén lévő utak amelyek az árvizektől védettek, Szenttamás, Turija, Nadalj és Nadalj II kataszteri községeiben, amelyek kategorizálatlan utakként vannak bejegyezve az ingatlan kataszterben.

Cikkely 4.

A közutak és a kategorizálatlan utak úthálózatot építenek.

A községi utakat, kategorizálatlan utakat és utcákat a község területén a Községi képviselő testület határozza meg határozattal.

Cikkely 5.

Az utak ezen határozat 2. És 3. Cikkelyéből általánosan gépjárművek és lovaskocsik közlekedésére szolgálnak, gyalogosok és biciklisták közlekedésére.

Cikkely 6.

1. A közút ezen határozat értelmében magába foglalja :
2. Az út amelyet a felső és alsó sáv képeznek
3. Az alsó sáv (töltések, mélyedések, mélyedések, létesítmények, haszongépek és berendezések az út víztelenítéséhez és védelméhez a talajvizek és felszín alatti vizektől stb.)
4. Az út felső sávja (út konstrukciók, marginális szalagok vagy szegélyek, csatornák, padkák, padkasávok stb.)
5. Úti objektumok (hidak, felüljárók, aluljárók, átjárók, alagutak, tartó és burkoló falak stb.)
6. csatlakozók
7. járdák, gyalogos és kerékpárutak, amely követi az úttestet
8. a légtér az út felett melynek magassága legalább hét méter, szabad területtel melynek magassága legalább hét méter, szabad térrel melynek magassága legalább 4,5 m az út legmagasabb pontjától számítva
9. objektumok az út szükségleteihez (út bázisok, kontroll állomások, közlekedési területek, autóbusz megálló, parkolók, pihenőhelyek, zöld területek, stb.)
10. közlekedési jelzés
11. út felszerelés (védő korlátok minden típusa, útjelzők, fényfelszerelések és közlekedési jelzőlámpák, közlekedés rögzítő készülékek stb.)
12. objektumok az út - , közlekedés- és környezetvédelemhez (hóvédők, kötörmelék védelem, zajvédelem és más negatív hatástól való védelem a környezetre nézve, biztonságos közlekedés stb.

Cikkely 7.

A kategorizálatlan utak az alábbiakra oszthatók:

- I osztályú kategorizálatlan utak amelyek a települést összekötő utak és
- II osztályú kategorizálatlan utak amelyek a mezei és más utak amelyeket közlekedésre használnak, de nincsenek kategorizálva mint a községi utak, utcák és az I osztályú kategorizálatlan utak.

A kategorizálatlan út a főútvonalból és az úton lévő objektumokból áll össze (hidak, aluljárók).

II Irányítás**Cikkely 8.**

Ezen határozat alatt az irányítást a következőre értik:

- községi utak építési , rekonstruálási, védelmi és fenntartási tervek meghozatalával és elkészítésével kapcsolatos munkák.
- Munkák amelyek az út és objektum (autóbusz állomás és megálló) építési, rekonstruálási védelmi és fenntartási munkákhoz tartozik a vízszintes és függőleges szignalizáció fenntartása és felújítása, a közlekedés technikai szabályozás tervek kidolgozása stb.
- a községi utak , utcák és kategorizálatlan utak fenntartásával és védelmével kapcsolatos megbízási és szerződéskötési műveletek.
- a szükséges irányított utak nyilvántartások vezetésével kapcsolatos munkálatok
- folytonos munkálatok és a megfelelő rendelkezések elvégzése és a útvédelmi és útfenntartási intézkedések szervezése azon utakon amelyek irányítottak
- Az útiföldek fenntartásával kapcsolatos munkálatok és más munkák amelyek az utak, utcák és kategorizálatlan utak védelmével és fenntartásával kapcsolatosak

Cikkely 9.

A községi utak, utcák és kategorizálatlan utak irányítója megbízást kap a közhatalom gyakorlására amelyek az alábbiak kiadásával kapcsolatosak:

1. építési beleegyezés, avagy a községi utak, utcák és kategorizálatlan utakra való kapcsolódás rekonstruálása avagy kiépítése

2. Lakosok beleegyezése, avagy a vízvezetékek , szennyvízelvezetők, fűtési rendszer, vasút, és más hasonló objektumok telepítése, ahogy a távközlési és elektromos vízellátás, telepítés, berendezés stb. a községi utakon, utcákon és kategorizálatlan utakon
3. összhang a közlekedési területekkel kapcsolatos tartalom megváltoztatásához, a községi utak, utcák és kategorizálatlan utaknál
4. beleegyezés a sport vagy más rendezvények megtartásához a községi utakon, utcákon vagy kategorizálatlan utakon
5. külön engedélyek a különleges szállításra községi utakon, utcákon vagy kategorizálatlan utakon melyeket a túlméretes járműveknek adnak ki
6. beleegyezés a reklámtáblák elhelyezéséhez, reklám óriásplakátok, képi vagy hangértesítés berendezésekhez, vagy hirdetések a községi utak, utcák, kategorizálatlan utak mentén

Ezen cikkely 1. Bekezdésében említett jogi aktusok közlekedés –technikai feltételeket kell hogy tartalmazzanak.

A községi utak irányítója köteles a beleegyezés kiadási kérvény szerint és az engedélyek szerint ezen cikkely 1. Bekezdéséből (8) napon belül döntést hozni.

Ezen cikkely 1. Bekezdésében említett jogi aktusok ellen panaszt lehet benyújtani Szenttamás Község Képviselő tanácsának, tizenöt napon belül a jogi aktus átnyújtásának napjától számítva.

A községi utak, utcák és kategorizálatlan utak irányítója köteles nyilvántartást vezetni a közhatalom gyakorlásának idején hozott jogi aktusokról.

Cikkely 10.

Az irányítási, fenntartási, védelmi és fejlesztési munkálatokat a községi utakon, utcákon és kategorizálatlan utakon Szenttamás Község területén a „Szenttamás Községi építési és városfejlesztési igazgatóság” Közvállalat végzi el azon Programnak megfelelően amelyet Szenttamás község Képviselő testülete hoz meg a „Szenttamás Községi építési és városfejlesztési igazgatóság” Közvállalat ajánlására.

III Községi utak, utcák és kategorizálatlan utak építési rekonstruálási és fenntartási finanszírozása

Cikkely 11.

: A községi utak, utcák és kategorizálatlan utak építési, rekonstruálási és fenntartási finanszírozása az alábbiakból biztosított:

1. Szenttamás község költségvetéséből,
2. a Köztársaság költségvetéséből és az Autonóm tartomány költségvetéséből ,
3. pénzügyi hitelekéből ,
4. más forrásokból a törvénynek megfelelően.

Cikkely 12.

A építési földek berendezésére való térítést „Szenttamás Községi építési és városfejlesztési igazgatóság” Közvállalat végzi Szenttamás község képviselő testületének beleegyezésével.

A megfizettetett térítések és a jövedelmek Szenttamás községéhez tartoznak és célszerű használatra vannak, többek között a községi utak, utcák és kategorizálatlan utak építésére , rekonstruálására, fenntartására és védelmére.

Cikkely 13.

A térítések tekintetében amelyek meghatározásra kerültek ezen határozattal, kontrollal, kamattal, visszatérítéssel, avulással, büntetéssel és egyébvel és ami nem került meghatározásra ezen Határozattal, az adóigazgatás és a szabályozó eljárási törvény rendelkezései lesznek alkalmazva.

Cikkely 14.

A községi utak, utcák és kategorizálatlan utak védelmének érdekében tiltott:

- ideiglenes vagy folytonos útiföld lefoglalása és munkálatok
- munkálatok végzése amelyek nincsenek kapcsolatban az utak és utcák fenntartásával és rekonstruálásával,
- a szolgalmi jogot élvező személyek és más jogot élvezők munkavégzése azon utakon amelyeken meghatározásra kerül hogy a községi út megsérül vagy megsemmisül biztosítsák a zökkenőmentes és biztonságos közlekedést
- Szemét és trágyagödörök tartása az út védő övezetében
- Az úti föld vagy más szennyeződések útra való kiengedése vagy a szennyvízelvezető csatornába vagy a csapadékvíz elfolyásának gátlása az út vagy útiföld útjáról
- Járművek útra vagy útról való letérése a nem arra kijelölt helyeken
- Út vagy úti objektumok szétbontása, földalatti vagy föld fölötti telepítések elhelyezéséhez előzőleges beleegyezés nélkül vagy az illetékes hatóság ellentétes határozatának kiadása esetén,
- Út zsirossá tétele kenőanyagokkal vagy hasonló anyagokkal
- Lámpák vagy más fényjelző eszközök elhelyezése az úton vagy az út mentén, amely zavarja a közlekedést az utakon
- Szántás vagy egyéb mezőgazdasági munkálatok elvégzése a padkákon, lejtőkön vagy a föld övezetben
- Tárgyak, anyagok, szerszámok és egyéb rakomány húzása az utakon (gerenda, rönk, ágak, sziklák, ekék, boronák stb.),
- Fű vagy egyéb növényzet avagy hulladék tárgyak és anyagok gyűjtása az utakon,

- Leengedni az úti lejtőkön, vágásokon, dugványokon és töltéseken, fa építményeket, tűzfát, köveket és más anyagokat
- Sár felhordása a megközelítő útról a községi útra
- Az út vagy úti objektumok rongálása bármilyen módon
- Szekerek, traktorok, ekék és más mezőgazdasági gép vagy eszköz rotációja az úton
- A jármű leállítása vagy elhagyása ami az úthasználatot zavarja
- Az út terhelése a megengedett teherbírásán túl
- Az építési anyagok vagy hasonló anyagok szétszórása vagy kiömlése az úton vagy utcában,
- Minden olyan tevékenység amellyel megsérül vagy megsérülhet az út és a közlekedést zavarná az utakon

Cikkely 15.

A feliratok és a reklámok a községi utak mellett, utcák mellett és a kategorizálatlan utak mennek azon községi szerv végzése alapján lesznek feltéve amely az urbanizmus munkáira kapott felhatalmazást.

Cikkely 16.

A kocsit, járda vagy más közlekedési felület csak akkor ásható fel vagy foglalható le és csak akkor kezdhető el az építési munka ha a közlekedés rendszerének és szervezésének megváltoztatására való előzetes beleegyezés esetén, melyet a „Szenttamás községi városrendezési és építési igazgatóság” Közvállalat ad ki, és a feladási határozat által amelyet az illetékes hatóság ad ki a városrendezési munkálatokra.

Cikkely 17.

A kérvényben amelyben az ásási beleegyezés hozzájárulását kéri avagy a kocsit, járda vagy más közlekedési felület lefoglalását kéri ezen Határozat 16. Cikkelyéből, meg kell jelölni a helyet ahol a munkálatok elvégzésre kerülnek avagy a lefoglalás helye a községi út, utca vagy kategorizálatlan út fajtájának adatairól, és a lefedettség adatairól amely feladásra kerül, avagy a területről ami lefoglalásra kerül, a feladás okáról és a lefoglalás idejéről amelyen a munkálatok elvégzésre kerülnek, és a lefoglalás időtartamáról.

A kérvény mellé a terepsituációt is be kell nyújtani a feladási terület megjelölésével, avagy a községi út , utca vagy kategorizálatlan út lefoglalási területéről.

Cikkely 18.

Az építési munkálatok elvégzésének ideje alatt a községi út területén, utcán vagy kategorizálatlan úton, és ugyanazok lefoglalása alatt az építési munkálatok szüksége miatt az elvégző köteles:

- hogy az építészet elhelyezzen egy táblát amelyen a befektető és munkavégző neve megjelölésre kerül és a munkavégzés határideje is
- hogy az építészetet bekerítsék és biztosítsák a megfelelő megjelöléseket
- hogy az építészetet berendezzék úgy hogy a járókelők és járművek zavartalan és biztonságos közlekedését biztosítsa és éjszaka , ott ahol nincs megvilágítás , megvilágítsa az építészet területét
- hogy az építészetet folytonos rendet és tisztaságot tartson fent, úgy hogy a járókelők vagy a járművek ne piszkolódjanak, és hogy az anyag ne sérüljön, ne menjen szét és ne legyen széthordva és hogy por ne keletkezzen és ne hordják szét azt, sem a sarat vagy hulladékot
- hogy az utcai terület amely az építési anyagok tárolására szükséges be legyen kerítve, hogy a széthordás esetén ne jöjjön létre lefolyó dugulás
- hogy a kommunális objektumok védelmi módszereit elvégezze (lefolyók, szellőző, elektromos és telefon csatlakozók és fák) az objektumok természetét és fontosságát figyelembe véve
- hogy a munkálatok elvégzése után az építési területet letisztítsa, lemossa és a munka végét bejelentse a „ Szenttamás községi városrendezési és építési igazgatóság” Közvállalatnál.

Cikkely 19

A munkálatok elvégzése előtt az út, járda, községi és kategorizálatlan utak feladásán a befektető köteles erről értesíteni a „Szenttamás községi városrendezési és építési igazgatóság” Közvállalatot, és a kommunális illetve közlekedési ellenőrt.

A munkavégzés feletti felügyeletet amely az út, járda, községi út és kategorizálatlan utak feladását igényli a „Szenttamás községi városrendezési és építési igazgatóság” Közvállalat végzi el.

Ha a „Szenttamás községi városrendezési és építési igazgatóság” Közvállalat meghatározza hogy a befektető, avagy a munkavégző, az árok feladása vagy feltöltése esetén nem tartja magát a megadott műszaki útmutatásokhoz, avagy az engedélyben felsorolt feltételekhez, értesíteni fogja arról az illetékes kommunális vagy közlekedési ellenőrt amely végzéssel azonnal leállítja a további munkálatokat és parancsot ad ki hogy meghatározott időn belül visszaállítsák azt az elsődleges helyzetbe.

Cikkely 20.

A kocsit, járdák és más közlekedési felületek javítását ahogy a közlekedési jelzőlámpák javítását és felszerelését, amelyek a föld alatti vagy föld feletti telepítések során sérültek meg a befektető végzi a „Szenttamás községi városrendezési és építési igazgatóság” Közvállalat felügyeletével.

A munkaköltségeket ezen cikkely 1. Bekezdéséből a befektetőt terheli.

Cikkely 21.

A községi utak, utcák és kategorizálatlan utak rendbehozása (kocsiutak, járdák és más közforgalmi területek) a felásás után a műszaki feltételek szerint történik és a Felásási Határozat szerint amelyet a községi szerv ad ki amely a városrendezésért felel.

Cikkely 22.

A befektető amely közterület felásásával kapcsolatos munkálatokat tervez köteles írásos formában értesíteni a „Szenttamás községi városrendezési és építési igazgatóság” Közvállalatot a határidőkről ahogy az a határozatban meghatározásra került, és amellyel a kommunális rend meghatározásra kerül.

Cikkely 23.

A munkavégző köteles hogy a munkavégzés befejezte után 24 órán belül értesítse arról a „Szenttamás községi városrendezési és építési igazgatóság” Közvállalatot, és a felhelyezett építési terület védelméért szolgáló jelzést nem szedheti le a kocsit javítási munkálatok befejezte előtt.

Ha a munkálatok elvégzése közlekedésmód változást igényel, a szükséges közlekedési jelzést a befektető helyezi fel és veszi le.

A befektető köteles két napon belül a munkálatok befejezése után a kocsitakat, járdákat vagy más közlekedési felületeket megfelelő állapotba hozni és azon munkálatokat haladéktalanul befejezni.

A munkálatok befejezte után a javításon a befektető köteles visszaadni a közlekedési jelzéseket elsődleges helyzetükbe.

Cikkely 24.

Azon járművek amelyek a megengedett nehézséget, tengelyirányú terhelést vagy méretet meghaladják (speciális szállítás) csak külön engedéllyel használhatók a községi utakon, utcákon vagy kategorizálatlan utakon amelyet a „Szenttamás községi városrendezési és építési igazgatóság” Közvállalat ad ki.

Cikkely 25.

A „Szenttamás községi városrendezési és építési igazgatóság” Közvállalat elhelyezi, leveszi és fenntartja a közlekedési táblákat.

Cikkely 26.

Ha a közlekedési utak, utcák, és kategorizálatlan utak olyan állapotban vannak hogy rajtuk nem lehetséges közlekedni egyáltalán, vagy csak egyes járművek számára, és a rekonstruálási vagy fenntartási munkálatokat nem lehet elvégezni a közlekedés leállítása nélkül, vagy ha egyéb biztonsági okok miatt ez szükséges, a községi szerv amely a városrendezési munkálatokért felel az illetékes ellenőr ajánlására , a belügy minisztérium véleményét kikérve, a közút irányítójának beleegyezésével forgalom átírányítás jön létre, ideiglenesen megtilthatja a közlekedést a teljes községi úton, utcában vagy kategorizálatlan úton, avagy annak részein.

Az út irányítója köteles hogy ezen cikkely 1. Bekezdésében említett leállításról értesítse a nyilvánosságot 48 órával a közlekedés leállítása előtt.

A közlekedés letiltása egyes járművek számára lehet végleges.

IV Utak és utcák fenntartása**Cikkely 27.**

A közutak, utcák és kategorizálatlan utak fenntartásával ezen határozaton belül olyan munkálatok sorolhatók amelyekkel biztosítva van a zavartalan és biztonságos közlekedés és az út használati minősége megvívására kerül.

Cikkely 28.

A közutak és utcák rendes fenntartási munkálatai, az út működésének érdekében főként a következőket jelenti:

- út és úti objektumok állapotának vizsgálata, elemzése és értékelése,
- helyenkénti útkonstrukciók javítása és az útalap egyéb részeinek javítása,
- az autót és más útrészek tisztítása a föld övezettel való határos részeken ,
- padkák rendbentartása,
- rézsűk, töltések, út vágások és bevágások berendezése és fenntartása,
- árokcsatornák, víz csőátereszek és más út vízelvezetési rendszerek tisztítása és karbantartása,
- úti objektumok javítása,
- a közlekedési jelzések és útfelszerelések lehelyezése, cseréje, feltöltése és felújítása,
- közlekedési jelzések és útfelszerelés tisztítása,
- fűkaszálás és zöldterületek berendezése az úton és a föld övezetben,
- hókotrás és jég letisztítása a közutakon és a közlekedési területeken, buszmegállókon, parkolókon, útszegélyen és esőcsatornákon,

A kategorizálatlan utak rendes fenntartási munkálatai, az út működésének céljából, ezen Határozat 10. Cikkelyében említett Program szerint történnek.

Cikkely 29.

1. A közutak és utcák periodikus fenntartási munkálatai az alábbiak:

- az autósáv konstrukció erősítése
- rehabilitáció

- erősített fenntartás, avagy a közutak javítása
 - 2. Az autósáv konstrukció erősítési munkálatai főként:
 - az aszfaltmentes utak kavics- vagy sóderréteggel való lefedése,
 - Útburkolat felületi kezelése avagy kátyú tömés,
 - Új aszfaltréteg felvitele az út teljes felületén amelynek meghatározott teherbírása van,
 - A meglévő út vagy útfelület alakjának javítása,
 - Szelektív felújítás, csere, vagy az elavult útfelületek erősítése és az út keresztlejtőinek változtatása a közutakon, vagy annak részein,
 - Az összetett táguláskiegyenlítő, útszigetelések, csatorna keretek, csapágyak, sérült másodlagos elemek, és elavult járdák lecserélése a hidakon,
 - A korrózióellenes védelem felújítása az acél hídkonstrukciók védelméért,
 - A deformált, elavult ideiglenes vízvezetők felújítása,
 - Új közlekedési jelzések felhelyezése a közutakon, utcákon, avagy azok részén.
 - 3. A közutak és utcák erősített fenntartásán végrehajtott munkálatok főként:
 - egyes hosszanti lejtők csökkentése és görbületek javítása
 - az autóút konstrukció, padkák, és más úttesti elemek szélesítése, az út rövidebb részein
 - kereszteződés szinti bővítése
 - támfalak és burkolatok kidolgozása és javítása
 - a vízvezetőrendszerek cseréje vagy kidolgozása a földalatti vizek elvezetésére a közutakról vagy utcákról és úti objektumokról,
 - új útfelszerelés elhelyezése és új objektumok elhelyezése az út védelméhez, közlekedéshez és a környezetért a közút, utca vagy annak részein,
 - az új útfelszerelések felhelyezése és új objektumok és közlekedési, környezeti és útvédelmi felszerelések elhelyezése közutakon, utcákon, vagy azok részein,
 - új buszmegálló formálása az kocsisávon túl.

A munkálatok ezen cikkely 1,2. És 3. Bekezdéséből a műszaki dokumentáció szerint történnek melyek a Közutakról szóló törvénnyel, műszaki előírások és standardokkal egybehangzóan kerülnek kidolgozásra, és amelyek tartalmazzák: alap rész, projekt feladat, műszaki leírás, szituáció terv, hosszirányú profilt, keresztirányú profilt, részleteket amelyek szükségesek a munkálatok kidolgozásához, a közlekedési jelzés és felszerelési projektet, munkálatok leírását a darabjegyzékkel és előszámlával, közlekedés regulációs projekt a munkálatok elvégzésének idején és a műszaki dokumentáció műszaki kontrollja.

A műszaki dokumentációt, a munkálatok elvégzése alatt a közutak és utcák erősített fenntartásán a Szenttamási városrendezési lakás- kommunális munka és környezetvédelmi Közigazgatási osztálya hitelesíti le.

Cikkely 30.

A kategorizálatlan utak periodikus fenntartásán végzett munkák magukba foglalják:

- A kocsisáv konstrukciójának erősítése, rehabilitálása és erősített fenntartása
- A kocsisáv konstrukció erősítési munkálatai a kategorizálatlan utakon főként az alábbiak:

- kavicsos vagy sóder burkolat elhelyezése az aszfaltmentes utakon,
- aszfalt vagy hasonló réteg felvitele az aszfaltmentes út teljes felületén.

A kategorizálatlan utak rehabilitálási munkálatai főként az alábbiak:

- szelektív felújítás, csere és az elavult kocsisáv konstrukciók erősítése
- a deformálódott, elavult ideiglenes vízvezetők lecserélése
- új közlekedési jelzőtáblák elhelyezése.

A kategorizálatlan utak erősített fenntartási munkálatai (a kategorizálatlan utak javítása) a főként az alábbiak:

- a kocsisáv konstrukció bővítései az út rövidebb részein
- kereszteződések bővítése és szintbehozása
- támfalak és burkolatok javítása és kidolgozása,
- új buszmegálló formálása a kocsisávon túl.

Ezen cikkely 1.,2., és 3. Bekezdéséből a műszaki

A munkálatok ezen cikkely 1,2. És 3. Bekezdéséből a műszaki dokumentáció szerint történnek melyek a Közutakról szóló törvénnyel, műszaki előírások és standardokkal egybehangzóan kerülnek kidolgozásra, és amelyek tartalmazzák: alap rész, projekt feladat, műszaki leírás, szituáció terv, hosszirányú profilt, keresztirányú profilt, részleteket amelyek szükségesek a munkálatok kidolgozásához, a közlekedési jelzés és felszerelési projektet, munkálatok leírását a darabjegyzékkel és előszámlával, közlekedés regulációs projekt a munkálatok elvégzésének idején és a műszaki dokumentáció műszaki kontrollja.

A műszaki dokumentációt, a munkálatok elvégzése alatt a közutak és utcák erősített fenntartásán a Szenttamási városrendezési lakás- kommunális munka és környezetvédelmi Közigazgatási osztálya hitelesíti le.

Cikkely 31.

A közutak, utcák és kategorizálatlan utak sürgős munkálatai magukba foglalják azon munkálatokat amelyek természeti katasztrófák által és rendkívüli körülmények által keletkeztek az út átjárhatóságának érdekében és a biztonságos közlekedés céljából.

Cikkely 32.

A „Szenttamás Községi építési és városfejlesztési igazgatóság” Közvállalat fenntartja a közutak, utcák és kategorizálatlan utak további részeit, objektumait és felszereléseit amelyek a település szükségletei miatt lettek kiépítve.

Cikkely 33.

A „Szenttamás Községi építési és városfejlesztési igazgatóság” Közvállalat abban az esetben ha természeti katasztrófa miatt a közlekedés leáll a közutakon, utcákon vagy kategorizálatlan utakon, speciális terv szerint rendelkezik amely a természetési katasztrófák által létrejött következmények eltávolítását jelenti.

V A közutak, utcák és kategorizálatlan utak kiépítése és rekonstruálása**Cikkely 34.**

A közutak, utcák és kategorizálatlan utak kiépítése és rekonstruálása a Tervezési és építési törvény, a Közutakról szóló törvény és ezen Határozat szerint történik.

VI Felügyelet**Cikkely 35.**

Ezen határozat által létrejött parancsok elvégzése feletti felügyeletet a Közigazgatás végzi a közlekedési ellenőr és a kommunális ellenőr által (a továbbiakban illetékes ellenőr) .

Cikkely 36.

Az illetékes ellenőr határozatot hoz amellyel elrendeli a hiányosságok eltávolítását a kontroll folyamat alatt ezen Határozat rendeltetéseinek véghezvitele fölött.

Ha a közút, utca vagy a kategorizálatlan út, annak része vagy az úti objektum olyan állapotban van hogy azon nem lehet biztonságos közlekedést létrehozni, az ellenőr biztonsági intézkedések elvégzését rendeli el, és szükség esetén ideiglenesen letilthatja a közlekedést az úton, utcán, annak részén vagy útbjektumon.

Cikkely 37.

Az illetékes ellenőr elvégzi a megengedett súlyterhelés, tengelyirányú terhelés kontrollját azon járművekért amelyek rakományt szállítanak, avagy a teher átlépése amely a jármű szélességén vagy hosszán szállítva van.

Cikkely 38.

Ha az illetékes ellenőr meghatározza a járművek megengedhető teherbírását, a tengelyirányú terhelés átlépését, a meghaladott engedélyezett rakomány méreteit a járműn vagy őton, végzéssel lekapcsolja a járművet a közlekedésről és az út további használatát megtiltja.

Ezen cikkely 1. Bekezdésében említett végzésre panaszt lehet tenni Szenttamás Község Képviselő testületénél. A panasszal nem halasztható a végzés végrehajtása.

Cikkely 39.

Az illetékes ellenőr az ellenőri felügyelet munkájának idején az előírt rendeleteken túl amelyekkel meghatározásra kerül a közutak, utcák és kategorizálatlan utak védelme, kötelezettségei vannak és feljogosultságai mint országúti ellenőr.

VII Büntető rendelkezések**Cikkely 40.**

1. Pénzbírsággal .50.000,00-1.000.000,00 dinár értékben büntetik azt a közvállalatot vagy más vállalatot vagy jogi személyt ha a tiltott munkák valamelyikét elvégzi ezen Határozat 14. Cikkelyéből.
2. Pénzbírsággal 5.000,00-75.000,00 dinár értékben büntetendő azon felelős személy jogi személy szerepében amely tiltott munkálatokat végez ezen Határozat 14. Cikkelyéből.
3. Pénzbírsággal 10.000,00-250.000,00 dinár értékben büntetendő azon vállalkozó ha ezen Határozat 14. Cikkelyében meghatározott tiltott munkálatokat végez
4. Pénzbírsággal 5.000,00-75.000,00. dinár értékben büntetendő azon természetes személy amely ezen Határozat 14. Cikkelyében meghatározott tiltott munkálatokat végez.

Cikkely 41.

1. Pénzbírsággal .50.000,00-1.000.000,00 dinár értékben büntetik azt a közvállalatot vagy más vállalatot vagy jogi személyt ha nem rendelkezik ezen Határozat 19-24. Cikkelye szerint .
2. Pénzbírsággal 5.000,00-75.000,00 dinár értékben büntetendő azon felelős személy jogi személy szerepében ha nem rendelkezik ezen Határozat 19-24. Cikkelye szerint .
3. Pénzbírsággal 10.000,00-250.000,00 dinár értékben büntetendő azon vállalkozó ha nem rendelkezik ezen Határozat 19-24. Cikkelye szerint .
4. Pénzbírsággal 5.000,00-75.000,00. dinár értékben büntetendő azon természetes személy ha nem rendelkezik ezen Határozat 19-24. Cikkelye szerint .

Cikkely 42.

1. Pénzbírsággal .50.000,00-1.000.000,00 dinár értékben büntetik azt a közvállalatot vagy más vállalatot vagy jogi személyt ha nem rendelkezik a felhatalmazott ellenőr parancsai szerint és nem hajtja el az intézkedéseket melyek ezen Határozat 36. És 38. Cikkelyében lettek meghatározva.

2. Pénzbírsággal 5.000,00-75.000,00 dinár értékben büntetendő azon felelős személy jogi személy szerepében ha nem rendelkezik a felhatalmazott ellenőr parancsai szerint és nem hajtja el az intézkedéseket melyek ezen Határozat 36. És 38. Cikkelyében lettek meghatározva.
3. Pénzbírsággal 10.000,00-75.000,00 dinár értékben büntetendő azon vállalkozó ha nem rendelkezik a felhatalmazott ellenőr parancsai szerint és nem hajtja el az intézkedéseket melyek ezen Határozat 36. És 38. 4. Cikkelyében lettek meghatározva.
4. Pénzbírsággal 5.000,00-75.000,00. dinár értékben büntetendő azon természetes személy ha nem rendelkezik a felhatalmazott ellenőr parancsai szerint és nem hajtja el az intézkedéseket melyek ezen Határozat 36. És 38. Cikkelyében lettek meghatározva.

Cikkely 43

5.000,00 dinár pénzbírság illeti azt a természetes személyt és felelős személyt jogi személyben helyszínen ha ezen Határozat 14. Cikkelyét megsérti.

VIII Átmeneti és záró rendelkezések

Cikkely 42.

Ezen határozat hatályba lép a nyolcadik napon ahogy az megjelenítésre került „ Szenttamás Község Hivatalos Lapjában”.

SZENTTAMÁS KÉPVISELŐ TESTÜLET

Szám: 344-27/2014-I

Nap: 09.07.2014. évében

ELNÖK

SZENTTAMÁS KÉPVISELŐ TESTÜLETE

Zeljko Bogojevic,s.r.

84.

A helyi önkormányzatokról szóló törvény 20. Cikkely 14. Pontja szerint („Szerb Köztársaság Hivatalos Közlönye”, szám: 129/2007) A Tervezési és építési törvény 146. Cikkelye szerint („Szerb Köztársaság Hivatalos Közlönye”, szám: 72/2009, 81/2009, 64/2010, 24/2011, 121/2012, 42/2013, 50/2013 és 98/2013), Es a belvízi hajózás és kikötői törvény 38. Cikkelye szerint („Szerb Köztársaság Hivatalos Közlönye”, szám: 73/2010 és 121/2012),Szenttamás község Alapokmányának 40. Cikkely, 1. Bekezdés 7. Pontja szerint („Szenttamás Község Hivatalos Lapja”, szám: 5/2008, 7/2012 és 1/2014) és Szenttamás Község Ügyviteli szabályzatának 83. Cikkely 1. Bekezdése szerint („Szenttamás Község Hivatalos Lapja”, szám: 5/2008, 7/2012 és 6/2014), Szenttamás Község Képviselő testülete , és az Építészeti, közlekedési és infrastruktúra minisztérium beleegyezésével, szám: 342-01-98/2014-06 2014.05.19-éről, a 18. Ülésén, amelyet 2014.07.09-én tartottak meg meghozta

HATÁROZAT

OBJEKTUM ELHELYEZÉSÉRŐL VÍZEN ÉS ÁRTÉREN SZENTTAMÁS KÖZSÉG TERÜLETÉN

I ÁLTALÁNOS RENDELKEZÉSEK

Cikkely 1.

Ezen határozattal meghatározásra kerülnek a part menti és folyami területek a Becse- Bogojevo Csatornán (a továbbiakban : part menti és folyami területek) Szenttamás Községében, amelyekre hajókat lehet helyezni, meghatározza a part használati célját és a folyami területek használatát és meghatározza az úszó szerkezetek elhelyezését vagy eltávolítását az ártéren

Cikkely 2.

Az úszó szerkezet ezen határozat szerint saját meghajtó nélküli hajószerkezet, amelynek célhasználat a nem arra van hogy egyik helyről a másikra legyen áthelyezve, sem munkálatok elvégzése belső vizeken mint amilyenek:

- Vendéglátó létesítmény a vízen
- Víz platformok

Cikkely 3.

A vendéglátó létesítmény a vízen egy olyan objektum melynek célszerű használata vendéglátói szolgáltatások nyújtása.

A platform egy olyan úszó objektum amelynek célszerű használata megálló a kis csónakok számára , horgászásra , csónakok kikötéséhez és fürdéshez.

Egyéb objektumok közé ezen határozat szerint a kisebb előre legyártott épületek érthetőek melyeknek ideiglenes karakterük van, speciális montázs objektumok, campingek, sportobjektumok stb. (a továbbiakban: további objektumok).

A speciális gyártott objektumok ezen határozat szerint a kioszkok, nyári kertek és vászontető kombinációja egy egységes gyártott konstrukció és funkció keretén belül.

Kiseb gyártott objektumok közé melyek átmeneti karakterrel rendelkeznek, ezen határozat szerint a kisebb gyártott objektumok sorolhatók melyek külön végzéssel lettek meghatározva a gyártott objektumok elhelyezéséről közhasználatra, és ugyanezek ezen határozat szerint ártéren lettek elhelyezve.

II PART ÉS ÁRTÉR CÉLZOTT HASZNÁLATA

Cikkely 4.

A part és ártér részei Becse- Bogojevo csatornán, Szenttamás KO-ban, célszerű használatuk szerint az alábbiakra oszthatók:

- 1) a bal csatorna partja a láncban km 30+220 felfelé a csónak kikötő hídtól
- 2) a csatorna bal oldala láncban km 29 + 820 a km 29+950-ig lefelé a hídtól amely a vízi vendéglátó objektumokra használatos
- 3) a csatorna jobb oldala láncban km 30+220 a fürdési platformhoz és a vízi vendéglátói létesítményekhez
- 4) A csatorna jobb oldala láncban km 29+660 km 29+950-ig fürdési és part használatára

Cikkely 5.

A part és ártér részei a Becse- Bogojevo területen, KO Nadalj I-ben, célszerű használat szerint az alábbiakra vannak felosztva:

- 1) a csatorna jobb oldala láncban a km 18+830-tól a 19+670 km-ig felfelé a hídtól (meglévő vikend zóna) a fürdési és part platformokra
- 2) a csatorna jobb oldala láncban 19+200 km öböl tervezett parttal és lehetőség a vízi vendéglátói objektumok elhelyezésére
- 3) A csatorna jobb oldala lánban 17+750 km-től 18+830 km-ig – tervezett vikend zóna – fürdési és part platformokra

Cikkely 6.

A part és ártér részei a Becse- Bogojevo területen, KO Turijában , célszerű használat szerint az alábbiakra vannak felosztva:

- 1) a csatorna bal oldala láncban 25+100 km-től az objektumnál (étterem) „Naftagas” platform elhelyezésére
- 2) a csatorna bal oldala láncban 24+930 km-től azon részen ahol az Ethno falu kiépítése tervezett vízi vendéglátói objektumokra és platformokra
- 3) a csatorna bal partja láncban 24+640 km felfelé a vendéglátói objektumoktól a vízen, platform és part
- 4) a csatorna bal oldala láncban 24+440 km lefelé a hídtól platformokra
- 5) a csatorna bal oldala láncban 24+130 km lefelé a hídtól vendéglátói objektumokra és fürdési platformokra és csónak kikötőkre
- 6) a csatorna jobb oldala láncban 25+450 km platformokra és kocsis campinghez
- 7) a csatorna jobb oldala láncban 24+750 km platformokhoz
- 8) A csatorna jobb oldala láncban 23+830 km platformokhoz.

Cikkely 7.

Úszó objektumok elhelyezéséhez szolgáló hely távol kell legyen:

- a parttól minimum 5,00 m az elrendezéstől függően, főként minimum 2 méterre a kisebb platformokhoz,
- a hídtól felfelé és lefelé legalább 50 méterre, kivétel esetén minimum 20 méterre a kisebb platformokhoz,
- más objektumoktól 15 méterre.

Az úszó objektumok elhelyezési helyén elegendő mélység kell hogy legyen minden vízszint szerint. Azon helyeken ahol úszó tárgyat szeretnének elhelyezni szükséges ellenőrizni és kapcsolódást biztosítani az infrastruktúrára az illetékes vállalkozások feltételei szerint.

A vendéglátói objektum maximális területe a vízen 300 m² lehet. Az objektum magassága maximum két emelet magas lehet (maximum 6 méterre lehet a víz felszínétől) avagy a kilátás megőrzésének érdekében maximum egy zárt emelete lehet a plató fölött. A vendéglátói objektum és más úszó objektumok között távolság 15 m. Az úszó objektum hosszúsága a parttal párhuzamosan maximum 25 m. A vendéglátói objektum tulajdonosa a vízen köteles odafigyelni arra hogy az úszó objektum biztonságát és annak közlekedését biztosítsa, tűzvédelmi eszközöket biztosítani és a környezetvédelmet és az építészeti-esztétikai alakítást a helyiség kinézetének megfelelően és a hely környezetétől függően ahova az elhelyezésre kerül.

Az úszó objektum vagy platform maximális szélessége akkora lehet hogy az ne aggassa a kétoldalú mérvadó folyami közlekedést. A konkrét lokáció maximális szélességét a Közvízgazdálkodási vállalat „Vode Vojvodine” határozza meg a saját véleményében a vízi feltételek kiadása során.

A platform maximális felülete vízen 150 m².

A hozzáférési járda amely a vízi létesítményt összeköti a parttal stabil, parthoz rögzített kell hogy legyen, melynek minimális szélessége 1,2 m lehet. Az odafogó kábelek és a bejárat avagy az objektumhoz való hozzáférés nem zavarhatja a gyalogos vagy bicikli közlekedést a parton és nem okozhat kárt vagy teheti tönkre a partot. A járda vízi konstrukciója csúszásgátló anyagból kell hogy legyen. Ugyanazon korlátja stabil és biztonságos kell hogy legyen erős és áttetsző anyagból kell hogy készüljön.

Az ideiglenes karakterű objektum elhelyezése során 7 méter szélességű területet kell meghagyni a munkaellenőri úthoz ezen övezetben nem engedett semmiféle objektum elhelyezése, fa ültetése vagy állandó ültetvények telepítése.

Városrendezési-műszaki feltételekkel a „Szenttamás Községi városrendezési és építési igazgatás” Kővállalat (a továbbiakban Igazgatóság), meghatározza a kérvényt benyújtó kötelezettségeit és az elhelyezési feltételeket a vízi vendéglátói objektumokhoz, hogy bóját helyezzenek el amelyekre a vízi objektumok rögzíthetők.

Cikkely 8. Védelmi eljárások

- Minden úszó objektumnak megoldott szennyvízelvezetővel és nyers szennyvízelvezetővel kell rendelkezni és azokat semmiképp nem szabad a vízbe engedni.
- A kommunális hulladékot az úszó objektumról a kommunális szolgálat által előírt rendeletek szerint kell tárolni.
- Az objektum tulajdonosa vagy használója köteles megakadályozni a káros anyagok kiömlését (olaj, üzemanyag stb.)
- A helyiség elhagyása esetén a tulajdonos köteles 7 napon belül a megközelítést eltávolítani és a helyiséget üzemképes állapotba hozni,
- Az úszó objektum felhasználója vagy tulajdonosa köteles megakadályozni a hordalék felhalmozódását és azt rendszeresen köteles eltávolítani.

Cikkely 9.

Az úszó objektum elhelyezési szabályai a kikötői kapitányságot felelős szervek speciális rendeleteinek megfelelően és a körülményeknek megfelelően kerülnek meghatározásra, (Közüvízgyártó vállalat „Vode Vojvodine”, tűzvédelmi biztonság, elektromos szolgáltatások, Múemlékvédelmi intézmény, a „Szenttamás Községi városrendezési és építési igazgatás” Közüvállalat, illetékes közüvállalatok amelyek a kommunális tisztaságfenntartási munkákat végzi, a vízisztítás és vízszolgáltatás, a szennyvíz és nyers szennyvíz tisztítás és elvezetés stb.) az objektum fajtájának és célzott használatának megfelelően, az objektum biztonságáról gondoskodva, természet- és környezetvédelemről, és a tűzvédelmi biztonságról gondoskodva.

Az úszó objektum és más objektum tulajdonosa, elhelyezés előtt köteles megszerezni a feltételeket és a beleegyezéseket az illetékes intézményektől.

Cikkely 10.

Az úszó és más objektumok a part részein és a víz területen ezen Határozat 3,4, 5. És 6. Cikkelyéből az elhelyezés engedélyezési végzés szerint kerülnek elhelyezésre (a továbbiakban: engedélyezés), amelyek ezen Határozatnak megfelelően, a Szenttamás községi községi közüigazgatás Városrendezési, építési, közümunka és környezetvédelmi osztálya hozott meg (a továbbiakban: illetékes igazgatóság) az érdeklődő személy kérésére.

A kérvényt benyújtó köteles a kérvénye mellé benyújtani:

- az úszó objektumhoz érvényes engedélyt amely a törvénynek megfelelően lett kiadva és amellyel meghatározásra kerül a közlekedésbiztonság és a hajózási feltételeket amelyek az illetékes kikötői kapitányság által lettek beszerezve,
- megfelelő projekt dokumentációt (ötlet projekt, fő projekt, vázlat, garanciás és gyártói licenccs prospektust, avagy az elhelyezést munkavégzők stb.) és az úszó objektum fényképét vagy más objektum fényképét ezen határozatnak megfelelően és más előírásoknak megfelelően az objektum fajtájától függően,
- városrendezési-műszaki feltételeket amelyek a Szenttamás Községi városrendezési és építési igazgatás” Közüvállalat adott ki (a továbbiakban: Igazgatás) két éves szavatossági idővel,
- az illetékes közüvállalatok és más illetékes szervek beleegyezése és feltételei ezen Határozatnak és más előírásoknak megfelelően, az objektum fajtájától függően,
- A Közüvízgyártó vállalat „Vode Vojvodine” illetékes szerv véleménye és a vízügyi engedély a Vízkekről szóló törvény előírásainak megfelelően
- Szabályozott tulajdonjog a parthasználatra és a vízterületre
- Az adminisztrációs díj megfizetését igazoló okirat
- Más bizonyítékok az úszó objektum vagy más objektum fajtájának megfelelően és más körülményeknek megfelelően.

A személy amely nem teljesítette kötelezettségeit a közüség felé, az úszó vagy más objektum elhelyezését illetően nem fog engedélyt kapni az úszó vagy más objektum elhelyezésére.

Abban az esetben ha egy lokációra két vagy több kérelmet benyújtó személy van, egyforma feltételek mellett, előnyt azon kérvényező élvez amelyik először nyújtotta be kérvényét.

Az igazgatóság hitelesíti hogy a projekt dokumentáció ezen cikkely 2. Bekezdésének 2. Alpontja szerint a városrendezési-műszaki feltételeknek és ezen Határozat feltételeinek megfelelően került elhelyezésre.

Cikkely 11.

Az Engedélyt, az elhelyezési hely mellett, a kérvényező adatait tartalmazza, az úszó vagy más objektum fajtáját amely elhelyezésre kerül, dokumentációt amely alapján az engedély kiadásra kerül, az engedély szavatossági idejét és más fontos adatokat.

Az úszó vagy más objektum elhelyezési engedélyével, meghatározásra kerül a határidő amelyen belül az engedély tulajdonosa (a továbbiakban: felhasználó) köteles azt elhelyezni, és az nem lehet hosszabb 30 napnál.

Az úszó vagy más objektum engedélyezése két évre adható ki.

Az úszó vagy más objektum elhelyezési engedélye más feltételektől függően, az engedély szavatossági ideje meghosszabbítható.

Abban az esetben ha az előző cikkelyben említett engedélyezés meghosszabbításra kerül, a kérvényező csak az érvényes vízkezkedési engedélyt kell mellékelje, az adminisztrációs és más díjak megfizetési bizonyítékát, az érvényes vízügyi törvényeket az elhelyezett objektumra és az érvényes Vízkezkedési megállapodást.

A 4. Bekezdésben említett kérvényt 15 nappal az engedélyezési végzés határidejének lejárta előtt nyújtandó be.

Azon személynek amely nem teljesítette kötelezettségeit a község felé az engedély nem hosszabbítható meg.

Cikkely 12.

Az engedélyezésre panaszt lehet benyújtani a községi képviselő tanácsnál, 15 napon belül az átvételtől.

Cikkely 13.

Az illetékes igazgatóság köteles nyilvántartást vezetni a kiadott engedélyekről és hogy minden kiadott engedély után egy példányt eljuttasson a kommunális ellenőrzéshez.

Cikkely 14.

Az illetékes közcivilat nem kapcsolhat úszó objektumot mefelelő hálózatra, engedély nélkül, és ha más objektumok kérdések a használati feljogosultság igazolása nélkül sem adható ki ezen Határozatnak mefelelően.

Az úszó objektumot nem lehet közvetlenül városi szennyvízelvezető objektumokhoz csatolni, csak közvetve, tartályon keresztül az illetékes közcivilat feltételei szerint.

Cikkely 15.

Kivételes esetekben, az úszó vagy más objektumok elhelyezési engedélyezését amely nincs meghatározva ezen Határozattal, az illetékes igazgatóság adja ki az érdeklődő személy kérvényezésére, és az illetékes közcivilatok és más illetékes szervek beleegyezésére speciális előírások szerint amely a parthasználatot, vízterületet, vízközlekedés biztonságot szabályozza és ezen határozat szerint.

III AZ ÚSZÓ OBJEKTUM TULAJDONOSÁNAK KÖTELEZETTSÉGEI

Cikkely 16.

Ezen Határozat 4,5. És 6. Cikkelye szerint a vízi vendéglátói objektum tulajdonosa köteles azonnal, de legkésőbb 15 napon belül az elhelyezéstől:

- csatlakoztatni az objektumot az elektromos és vízhálózatra az illetékes közcivilat feltételeinek mefelelően
- biztosítson szilárd hulladéktárolót és szerződést kössön az illetékes vállalattal azon hulladékok elszállítására
- biztosítson vízálló tertályt a szanitáris-fekáliás szennyvíz gyűjtésére amely beszerelésre kerül az úszó objektumba, az illetékes közcivilat feltételeinek mefelelően és hogy ezen határozatnak mefelelően rácsatlakoztassa azt a szennyvízcsatorna rendszerre.

Cikkely 17.

Ha a vízi vendéglátói objektum tulajdonosa nem tartsa be ezen Határozat 16. Cikkelyében említett kötelezettségeit az előirt határidőben, a kiadott engedély elveszti érvényességét.

A feltételeknek való mefelelést az előző bekezdésből a kommunális ellenőr határozza meg, amely köteles a kontroll ellenőrzési nyilvántartást benyújtani az illetékes igazgatásnak.

Ezen cikkely 1. Bekezdésében említett esetben az illetékes igazgatóság végzéssel határozza meg, hogy az engedély amellyel az úszó objektum elhelyezése meghatározásra került, érvényességét veszttette.

Cikkely 18.

A vízi vendéglátói objektum tulajdonosa köteles rendszeresen fenttartani azt működőképes állapotban, hogy a hulladékot és a hordalékot eltávolítsa és hogy az úszó objektumhoz való hozzáférést biztosítsa és hogy az objektum úgy legyen megvilágítva hogy a fényforrás, saját helyével és erejével ne károsítsa a csatornán való vízközlekedést. .

Cikkely 19.

Ha lejár a határidő amely időre az engedély meghozatott, avagy az engedély a határidő lejárta előtt veszti érvényességét, a vízi vendéglátói objektum tulajdonosa köteles azonnal, de legkésőbb 15 napon belül:

- a part részeit és a vízterületet elsődleges állapotába visszahozni
- abbahagyja használni a vízellátási és szennyvízelvezetési berendezéseket, hozzáférési utat és biztosítsa azok zavartalan használatát.

Abban az esetben ha a víz vendéglátói objektum tulajdonosa nem cselekszik ezen cikkely 1. Bekezdésének 2. Alpontja szerint, az illetékes közcivilat a kommunális ellenőr végzésére lekapcsolja a vízi vendéglátói objektumot a vízellátási és szennyvízelvezetési hálózatról.

Cikkely 20.

Ezen Határozat 16,17,18. És 19. Cikkelyében említett rendeletek más úszó objektumoknál is használatosak lesznek az objektumok fajtájától függően.

IV AZ ÚSZÓ- ÉS MÁS OBJEKTUM ELTÁVOLÍTÁSAI

Cikkely 21.

Az úszó vagy más objektum tulajdonosa (ezen Határozat 3. Cikkelyében említett objektumok) köteles az objektumot eltávolítani a kommunális ellenőr elrendelése szerint , ha :

- nincs engedélye
- az engedélynek nem megfelelően meg elhelyezve,
- ha az engedélynek nem megfelelően használatos, és a megadott határidőn belül nem távolítja el a meghatározott hiányosságokat.

Ezen cikkely 1. Bekezdésének 2. És 3. Alpontja szerint a kommunális ellenőr, először meghatározza a határidőt melyen belül a felhasználó köteles eltávolítani a meghatározott hiányosságokat, és ha úgy dönt hogy a megadott határidőn belül nem cselekedett az elrendeltek szerint, elrendeli az objektum eltávolítását.

Cikkely 22.

Ha az úszó objektum vagy más objektum tulajdonosa ugyanazt nem távolítja el ezen Határozat 21. Cikkelye szerint, az úszó objektumot vagy más objektumot a kommunális ellenőrök fogják eltávolítani, a tulajdonos terhére, avagy felhasználó terhére.

Az eltávolított úszó objektum azon helyiségre kerül áthelyezésre amelyet a Községi Képviselő testület határoz meg külön Határozattal.

Cikkely 23.

Ha az úszó objektum vagy más objektum tulajdonosa két írásos értesítés után sem veszi át a kényszeresen eltávolított úszó objektumot vagy más objektumot, az a tulajdonviszonyi szabályozás szerint elhagyatottnak számítható.

Cikkely 24.

Az úszó vagy más objektum tulajdonosa köteles azt eltávolítani hét napon belül az illetékes igazgatástól kapott írásos értesítés átvételétől számítva , amikor ideiglenesen sürgős munkákat végeznek a part azon részén vagy a víz területén.

Ha a tulajdonos nem távolítja el az úszó vagy más objektumot határidőn belül ezen cikkely 1. Bekezdéséből, a kommunális ellenőrök el fogják távolítani azt a tulajdonos, vagy felhasználó terhére.

Cikkely 25.

A tulajdonos köteles a Közvízgazdálkodási vállalat „Vode Vojvodine” kérésére ideiglenesen vagy teljesen eltávolítani az úszó vagy más objektumot, amely az árvíz ideje alatt, a csatorna vagy ártér rendes fenntartási munkálatai során vagy hasonló körülmények során gátolja a vízáramlást, bármilyen kártérítés vagy költségtérítésre való feljogosultság nélkül.

V TILALMAK

Cikkely 26.

Tiltott:

- úszó vagy más objektum elhelyezése engedély nélkül vagy az engedéllyel ellentétben ;
- A vízfolyás piszkolása és a partrészt szennyezése az úszó vagy más objektum előtt;
- Szennyvíz csatornába való eresztése
- Úszó objektum kőhöz, fához, padhoz vagy más parton lévő tárgyhöz való kikötése,
- Part rongálása az úszó vagy más objektum előtt vagy körülötte
- Az úszó vagy más objektum tulajdonosának motor járműjének használata ha a védőgát az úszó vagy más objektum mellett van;
- A tulajdonos járműjének parkolása vagy az úszó vagy más objektum látogatóinak parkolása a parking területeken túl

VI FELÜGYELET

Cikkely 27.

Ezen határozat rendeletei fölötti felügyeletet az Illetékes igazgatás végzi.

Az ellenőri felügyeletet ezen határozat rendeleteinek használata fölött a kommunális ellenőr végzi.

Cikkely 28.

A kommunális ellenőr végzésére amely ezen Határozat rendeletei szerint jött meg panaszt lehet benyújtani a Községi képviselő testületnek, 15 napon belül a végzés átvételétől számítva.

A kommunális ellenőr végzésére tett panasz nem tartja vissza annak végrehajtását.

Cikkely 29.

A kommunális rend fenntartását és a kontrollt ezen területen a Szenttamás Községi védelmi és felügyeleti szolgálat végzi el, és pénzbírságokat szab ki helyszínen (kötelező büntetések).

VII BÜNTETŐ RENDELKEZÉSEK

Cikkely 30.

Pénzbírsággal 50.000,00-1.000.000,00 dinár értékben büntethető szabálysértésért a jogi személy ha:

- 1) nem kapcsolja rá az úszó objektumot az elektromos vagy vízszolgáltatási hálózatra (16. Cikkely 1. Bekezdés 1. Alpont) ;

- 2) nem biztosítja a szilárd hulladéktárolókat avagy nem köti meg a szerződést az illetékes közzállalattal azon hulladékok elszállítására (16. Cikkely 1. Bekezdés 2. Alpont) ;
- 3) nem biztosít tartályt a szennyvízhez avagy nem köt szerződést a hatályos közzállalattal azony hulladék elszállítására (16. Cikkely 1. Bekezdés 3. Alpont) ;
- 4) nem hozza a part részeit és az árteret elsődleges állapotukba (19. Cikkely 1. Bekezdés 1. Alpont) ;
- 5) nem áll le a telepítések használatával és a hozzáférési út használatával (19. Cikkely 1. Bekezdés 2. Alpont);
- 6) Nem távolítja el az úszó objektumot az előírt időn belül abban az esetben amely ezen Határozat 24. Cikkelyében előírásra került
- 7) elhelyezzen egy úszó objektumot végzés nélkül avagy az engedélyről szóló határozattal ellentétesen (26. Cikkely 1. Alpont)
- 8) Nem cselekszik a kommunális ellenőr rendeletei szerint.

Ezen cikkely 1. Bekezdésének szabálysértése esetén a felelős személy jogi személyben, 2.500,00 – 75.000,00 dinár pénzbírsággal büntetendő.

Ezen cikkely 1. Bekezdésének szabálysértése esetén a vállalkozó 5.000,00.- 250.000,00 dinár pénzbírsággal büntetendő.

Ezen cikkely 1. Bekezdésének 4,6,7. És 8. Pontjának megsértése esetén a természetes személy 2.500,00- 75.000,00 dinár pénzbírsággal büntetendő.

Cikkely 31.

50.000,00-1.000.000,00 dinár pénzbírsággal büntetendő azon illetékes közzállalat amely engedélyezi az elektromos és vízellátási hálózathoz való csatlakozást azon úszó objektum felhasználónak amelynek nincs engedélye az úszó objektum elhelyezéséhez (ezen Határozat 14. Cikkelye).

Ezen cikkely 1. Bekezdésének megsértéséért 2.500,00-75.000,00 dinár értékű pénzbírság illeti a felelős személyt a közzállalatban.

Cikkely 32.

20.000,00 dináros helyszíni pénzbírsággal büntetendő szabálysértésért a jogi személy vagy vállalkozó, ha:

- 1) az úszó objektumot nem tartja jó állapotban , nem távolítja el a hulladékot az objektum körül és a hordalékot és nem biztosít megfelelő megvilágosítást az objektum megközelítéséhez és az objektumon (cikkely 18) ,
- 2) piszkolja a vízáramlatot és a part hozzá tartozó részét (26. Cikkely 2. Alpont)
- 3) szennyvizet enged a folyóba (26.cikkely 3. Alpont)
- 4) az úszó objektumot kőhöz, fához, padhoz vagy más tárgyhoz köti ki (26.cikkely , 4. Alpont)
- 5) kárt tesz a parton az úszó objektum előtt vagy körül (26.cikkely 5. Alpont)
- 6) motor járművel közlekedik a védőgáton az úszó objektum mellett (26. Cikkely, 6 alpont),
- 7) A járművet a parkoló területeken kívül parkolja (26.cikkely 7. Alpont)

Ezen cikkely 1. Bekezdésének szabálysértése esetén a felelős személyt jogi személyben 5.000,00 dinár pénzbírság illeti .

Ezen cikkely 1. Bekezdésének szabálysértése esetén a természetes személyt 5.000,00 dinár pénzbírság illeti .

VIII ÁTMENETI ÉS ZÁRÓ RENDELKEZÉSEK

Cikkely 33.

Ezen határozat hatályba lép a nyolcadik napon ahogy az megjelenítésre kerül „ Szenttamás Község Hivatalos Lapjában”.

SZENTTAMÁS KÉPVISELŐ TESTÜLETE

Szám: 325-15/2014-I

Nap: 09.07.2014. évében

ELNÖK

SZENTTAMÁS KÉPVISELŐ TESTÜLETE

Zeljko Bogojevic, s.r.

85.

A Helyi önkormányzatokról szóló törvény 20. Cikkely 8. Pontja szerint (Szerb Köztársaság Hivatalos Közlönye”, szám: 129/2007), A tervezési és építési törvény 146. Cikkelye szerint (Szerb Köztársaság Hivatalos Közlönye”, szám: : 72/2009, 81/2009, 64/2010, 24/2011, 121/2012, 42/2013, 50/2013 és 98/2013), Szenttamás Község Alapokmányának 40. Cikkely 1. Bekezdés 7. Pontja szerint („ Szenttamás Község Hivatalos Lapja”, szám: 5/2008, 7/2012 és 1/2014) és Szenttamás Község Ügyviteli szabályzatának 83. Cikkely 1. Bekezdése szerint („ Szenttamás Község Hivatalos Lapja”, szám: 5/2008, 7/2012 és 6/2014), Szenttamás Község Képviselő testülete , a 18. Ülésén, melyet 2014.07.09-én tartott meg, meghozta

HATÁROZAT

MŰEMLÉKEK ELHELYEZÉSÉRŐL ÉS FENNTARTÁSÁRÓL SZENTTAMÁS KÖZSÉG TERÜLETÉN

1. ÁLTALÁNOS RENDELKEZÉSEK

Cikkely 1.

Ezen Határozattal meghatározásra kerülnek a köz-műemlékek és kulturális műemlékek elhelyezése, fenntartása és finanszírozása közterületeken és területeken amelyek közterületekről megtekinthetők, Szenttamás Község területén.

Cikkely 2.

Ezen Határozatban értelmezett műemlékek kulturális javak, köz-műemlék, építészeti- és műalkotás - figura, mellszobor, szobor, dombormű, emlékmű – panel, emlékmű-park, építészeti emlékmű és más, műemlék

amely valamilyen esemény emlékére lett felemelve vagy Szenttamás Község illetve nemzeti vagy világ történelem vagy kultúra számára fontos személy emlékére.

Cikkely 3.

A közterület ezen Határozat rendeletei szerint: tér, utca, négyzet, park, folyópart, épület homlokzata amely az utca regulációs vonalában van, avagy közterületek, udvar vagy park rész egy közléstítmény komplexumán belül, amely nincs elkerítve, és közhasználatú, és a Tervezési és építési törvénynek megfelel.

2. MŰEMLÉKEK ELHELYEZÉSE

Cikkely 4.

Ezen Határozat elvégzéséhez a Községi Képviselő tanács végzéssel bizottságot hoz létre a műemlékek elhelyezésére (a továbbiakban: Bizottság) és úgyszintén szakmunkaszervezetet.

A bizottságnak öt állandó és két időnkénti tagja van.

A Bizottságban megnevezésre kerülnek kiemelt művészek és szakemberek a kultúra és városrendezés területeiről – művészet-történészek, akadémiai festők, szobrászok, építészek, A Tartományi Műemlékvédelmi Intézet képviselője és a kiemelkedő polgárok. A bizottság időnkénti tagjai a Műemlék kiépítési Határozat meghozatala után kerülnek megnevezésre.

A Bizottság létrehozási jogi aktussal meghatározásra kerül az adminisztratív munkák összetétele, feladatai és elvégzése és más kérdések amelyek a Bizottság munkáját nézve fontosak.

Cikkely 5.

A kezdeményezést a műemlékek létrehozására ezen Határozat 2. Cikkelyéből érdeklődő jogi vagy természetes személy kezdeményezheti.

A kezdeményezett írásos formában magyarázattal és helyi megoldási javaslattal avagy – lokációval, a Községi tanács által létrehozott Bizottsághoz átnyújtandó.

Cikkely 6.

A Bizottság a benyújtott kezdeményezésekről, és a megvalósítás lehetőségei alapján, főként a finanszírozási eszközök biztosításának lehetőségeitől, a Községi tanácsnak ajánlatot ad, amelyik Szenttamás Községi Képviselő testületnek ajánlatot tesz a határozat meghozataláról a műemlék elhelyezéséről.

Cikkely 7.

A műemlék elhelyezési Bizottság a Községi tanácsnak ajánlatot tesz a Pályázat megírásai Határozatról;beszerez szakvéleményeket az illetékes szervektől és intézményektől a hely meghatározásának érdekében, a feltételek és a pályázati feltételek érdekében.

A megszerzett vélemények szerint ezen cikkely 1. Bekezdéséből, a Bizottság meghatározza a helyet, a pályázat közelebbi feltételeit, finansziális tervet ajánl a projekthez és a munka határidejét.

Cikkely 8.

Kivételesen ezen Határozat rendeleteitől, Szenttamás Község területén elhelyezhető a kultúr-történelmi fontos értékű műemlék replikája, vagy a meglévő szobrászmű replikáját, a szerző beleegyezésével.

A replika elhelyezéséről a Képviselő testület dönt a Községi tanács ajánlására, a Műemlék elhelyezési bizottság ajánlására.

A Bizottság a Községi tanács meghatározása előtt, szakvéleményt kér a replika jelentőségéről, a replika kidolgozásához szükséges eszközök összegéről, és a lokációs és berendezési feltételekről szóló véleményről, a Törvénynek megfelelően.

Cikkely 9.

A Képviselő testület a Községi tanács ajánlatára és a Műemlék elhelyezési Bizottság véleményére, határozatot hoz az áthelyezésről, főként a műemlék eltávolításáról, ha arra megalapozott okok vannak.

Cikkely 10.

A Bizottság köteles 15 napon belül a munka megkezdése előtt ami a műalkotás elhelyezését illeti A Tartományi Műemlékvédelmi Intézettől kérvényezni a feltételeket a műemlék elhelyezéséhez és kinézetéhez, és hogy 30 napon belül a munka befejeztétől számítva az elhelyezett műemlék bejelentését elvégezze az Intézet felé.

A Tartományi Műemlékvédelmi Intézet bejegyzést ír össze az elhelyezett műemlékekről Szenttamás község területén, amelyek ezen Határozat szerint lettek elhelyezve és ugyanazokat beírja a nyilvántartásba.

3. EMLÉKMŰ KARBANTARTÁSA

Cikkely 11.

A kulturális javakként meghatározott műemlékek a Kulturális javakról szóló törvény rendeletei szerint kerülnek karbantartásra („Szerb köztársaság Hivatalos Közlönye”, szám: 71/94).

Cikkely 12.

Ezen Határozat rendeletei szerint a műemlékek karbantartása alatt érthetők: tisztaság fenntartása, zöldterületek ápolása, megvilágítás ellenőrzése, hozzáférési járda vagy út javítása és szükség szerint a műemlék védelmi intézkedések (megőrzési, restaurálás stb.), biztonság a károsodástól.

Cikkely 13.

A Műemlékek fenntartása és a műemlékek körülötti területek karbantartását a kommunális közvállalat vagy intézmény végzi, amely a ezen megbízást kapta a Községi tanács részéről. A védelmi intézkedések (megőrzési, restaurálási stb) a Tartományi Műemlékvédelmi Intézet feltételei alapján valósulnak meg, az írásos jelentkezés alapján a fizikai és más károsodásról, amely az Intézetnek elküldésre kerül.

Cikkely 14.

A sír- emlékművek megvigyázása és fenntartása a temetőkben, Szenttamás község, a nemzet, és a világ történelem és kultúra számára fontos kiemelkedő személyekről, építészeti – emlékművek vagy temetői emlékművek, az illetékes kommunális vállalat megbízása.

Az előző bekezdésben említett sír –emlékművek nyilvántartását, azok valorizációjával, műszaki védelmi intézkedésekkel és fenntartásával, a Tartományi Műemlékvédelmi Intézet állítja össze.

Cikkely 15.

A Községi tanács, a városi közigazgatás ajánlására a kultúra területén, a Tartományi Műemlékvédelmi Intézettel együttműködve, jogi személyt megbízhat egy vagy több műemlék megvigyázására és fenntartására vagy más szervnek vagy szervezetnek, a beleegyezésükkel, illetve gondozót helyezni melléjük.

Cikkely 16.

Minden személy köteles megvigyázni a műemlékeket és figyelemmel tekinteni rájuk.

A műemlékeket nem szabad piszkolni, rongálni, kárt tenni bennük vagy tönkretenni.

Cikkely 17.

A jogi vagy fizikai személy amely felhatalmazás nélkül felemeli, áthelyezi, eltávolítja, kárt tesz vagy tönkreteszi a műemléket, köteles azt visszatenni az előző helyére a Tartományi Műemlékvédelmi Intézet felügyelete alatt avagy hogy a létrejött kárt megtérítse a Törvénynek megfelelően.

Abban az esetben ha a személy ezen cikkely 1. Bekezdéséből nem helyezi vissza a műemléket az elsődleges helyére, akkor azt egy másik jogi vagy természetes személy fogja megtenni, ezen cikkely 1. Bekezdésében említett jogi vagy természetes személy költségére.

4. FELÜGYELET**Cikkely 18.**

Ezen határozat feletti felügyeletet a kommunális és építészeti felügyelőség végzi.

A műszaki-védelem elvégzése feletti felügyeletet, a Tartományi Műemlékvédelmi Intézet végzi.

5. FINANSZÍROZÁS**Cikkely 19.**

A műemlék elhelyezési és fenntartási eszközök a község költségvetéséből vannak biztosítva és másképp: hozzájárulásokból, ajándékokból, adományokból, stb.

Cikkely 20.

A jogi vagy természetes személy amely eszközöket biztosít teljes mértékben vagy több mint az eszközök 50%-át a műemlékek elhelyezésére, joga van arra, hogy a neve kiírásra kerüljön a talapzaton, a műemlék mellé, vagy más megjelölésre megfelelő módon.

6. BÜNTETŐ INTÉZKEDÉSEK**Cikkely 21.**

A kulturális javakról szóló törvény, Büntető törvénykönyv, Szabálysértési törvény rendeletei mellett ezen Határozat által meghozott büntetések is alkalmazásra kerülnek.

Cikkely 22.

50.000,00-1.000.000,00 dinár pénzbírsággal büntetendő szabálysértésért a jogi személy :

- ha megemeli, áthelyezi vagy eltávolítja a műemléket a Határozat rendeleteivel ellentétesen (c. 6. És 9.).

Ezen cikkely 1. Bekezdés 1. Alpontjában említett szabálysértésért büntetendő a felelős személy jogi személyben 2.500,00-75.000,00 dinár értékben.

Ezen cikkely 1. Bekezdés 1. Alpontjában említett szabálysértésért büntetendő a természetes személy 2.500,00-75.000,00 dinár értékben.

Ezen cikkely 1. Bekezdés 1. Alpontjában említett szabálysértésért büntetendő a vállalkozó 5.000,00-250.000,00 dinár értékben.

Cikkely 23.

2.500,00-75.000,00 dinár pénzbírsággal büntetendő szabálysértésért a természetes személy:

- ha szándékosan vagy végső figyelmetlenségéből tönkreteszi vagy kárt tesz a műemlékben (Határozat 16. Cikkelye)

-ha bepiszkolja vagy megrongálja a műemléket (Határozat 16. Cikkelye)

Ezen cikkely 1. Bekezdés 1. Alpontjára büntetendő azon felelős személy jogi személyben pénzbírsággal 2.500,00-75.000,00 dinár értékben.

Ezen cikkely 1. Bekezdés 1. Alpontjáért büntetendő azon vállalkozó pénzbírsággal 5.000,00-250.000,00 dinár értékben.

7. ÁTMENETI ÉS ZÁRÓ RENDELKEZÉSEK

Cikkely 24.

A Községi tanács, 30 napon belül ezen Határozat hatálybalépésétől számítva megnevezi a Műemlék elhelyezési és fenntartási bizottságot.

A Bizottság elfogadja saját eljárási szabályzatát.

Cikkely 25.

A Tartományi Műemlékvédelmi Intézet köteles 90 napon belül ezen Határozat hatálybalépésétől számítva, felfrissítse a műemlékek nyilvántartását Szenttamás Község területén.

Cikkely 26.

Ezen Határozat a nyolcadik napon lép hatályba ahogy az megjelenítésre került „Szenttamás Község Hivatalos Lapjában”.

SZENTTAMÁS KÉPVISELŐ TESTÜLET

Szám: 633-6/2014-I

Nap: 09.07.2014. évében

ELNÖK

SZENTTAMÁS KÉPVISELŐ TESTÜLET

Zeljko Bogojevic, s.r.

86.

A Tervezési és építési törvény 146. Cikkelye szerint („Szerb Köztársaság Hivatalos Közlönye”, szám: 72/2009, 81/2009, 64/2010, 24/2010, 24/2011, 121/2012, 42/2013, 50/2013 és 98/2013), Szenttamás Község Alapokmányának 40. Cikkely 7. Pontja szerint („Szenttamás Község Hivatalos Lapja”, szám: 5/2008, 7/2012 és 1/2014) Szenttamás Község Ügyviteli Szabályzatának 83. Cikkelye szerint („Szenttamás Község Hivatalos Lapja”, szám: 5/2008, 7/2012 és 6/2014), Szenttamás Község Képviselő testülete a 18. Ülésén melyet 2014.07.09-én tartott meg meghozta

HATÁROZAT

AZ ELŐREGYÁRTOTT ÉS MÁS OBJEKTUMOK IDEIGLENES ELHELYEZÉSÉRŐL SZÓLÓ HATÁROZAT VÁLTOZTATÁSÁRÓL ÉS BŐVÍTÉSÉRŐL KÖZTERÜLETEN

Cikkely 1.

Ezen Határozattal létrejön Az előregyártott és más objektumok ideiglenes közterületen elhelyezéséről szóló határozat bővítése és változtatása („Szenttamás Község Hivatalos Lapja”, szám: 3/2007 és 7/2012) úgy hogy a 11.cikkelyben a 4. Bekezdés mögé kerül az 5. Bekezdés mely így hangzik:

„Az objektumok és berendezések elhelyezése során közterületen tilos mobilis objektumokat előkészíteni avagy objektumokat és berendezéseket amelyek elhelyezésre kerülnek az elhelyezés helyén végzik el (nem lehet közterületen hegeszteni, smirglizni, festeni stb.)”.

Cikkely 2.

A Határozat 29. Cikkelyében a 4. Bekezdés mögé kerül az 5. Bekezdés amely így szól:

„Ezen cikkely 1. Bekezdésének kivételével a nyári kertek elhelyezésénél a J.J. Zmaj utcában Szenttamáson nem megengedett kerítés elhelyezése, vagy beton virágcserepek vagy hasonló elhelyezése a nyári kertek mellé, az asztalok, székek és napernyőknek pedig gumi-műanyag alátéttel kell hogy rendelkezzenek amelyek nem tesznek kárt a járdában. Szintén ezen cikkely 2. Bekezdését kivéve a megnevezett utcában pódium sem helyezhető el.”

Cikkely 3.

A Határozat 36. Cikkelye változik és így szól:

„Cikkely 36.

A reklámtáblák olyan objektumok amelyek közterületeken helyezkednek el és ezen Határozat értelmében magukba foglalják: hirdetőtáblákat, reklámtáblákat, és reklámtáblákat a közvilágítás amely a pilléren helyezkedik el (és nem a hálózati villamosenergia pillérein) reklám poszterek a homlokzaton és más reklámposzterek.

A transzparenszek amelyek az épületek között található vagy az alacsony feszültségű oszlopokon csak fontos rendezvények esetére helyezik el azokat és az objektum tulajdonos engedélyével amelyre az felkerül. Ezen transzparenszek nem lehetnek kisebb magasságon mint 4,5 méter a kocsút szintjétől.

A reklámposzterek nem kerülhetnek fel: a közlekedési tábla oszlopára vagy elejére, a szemafor oszlopára vagy elejére, hídakra, fatörzsre vagy dísznövényekre, autóbusz állomásokra, a kereszteződés átláthatósági háromszögébe, ezen Határozattal meghatározott feltételek alatt.

A színek elrendezése, szimbólumok a reklámposzteren nem hasonlíthat közlekedési jelre.

A reklámposztert úgy kell elhelyezni hogy ne takarja el a közlekedési jelet. A reklám poszter minimális távolsága a közlekedési jeltől 15 m településen és 50 méter településen kívül.

A reklámtáblák nem helyezhetőek el azon zónában amely Szenttamás szűkebb történelmi magját érintik és amelyek kultúr-történelmi egységként lett meghatározva a Szenttamási települési generális regulációs terv szerint.”

Cikkely 4.

A Határozat 36. Cikkelye mögé kerülnek új cikkek 36a. És 36b. Melyek így hangzanak:

„Cikkely 36a.

A reklámtáblák amelyeken saját reklámozás végződik és amelyek nagysága 1,20mx1,00m.

Ha a reklámtáblát a járda fölé helyezik, a minimális függőleges távolság a reklámjel alsó peremétől a járda legkinyomottabb részétől 2,5 m.

Ha a reklámtábla a kocsút fölé kerül elhelyezésre, a minimális függőleges távolság a reklámjel alsó pereme és a kocsút legmagasabb pontjától 4,5m.

Ha a reklámtábla a kocsút mellett helyezkedik el, a legközelebbi vízszintes távolság a reklámjelzés legközelebbi peremétől a kocsút legkiemelkedőbb pontjától 1,5 m , úgy hogy a reklámtábla az alsó peremének magassága kisebb 3 méternél, a minimális vízszintes távolság pedig 1,2 m.

A reklámtáblákat két oszlopra lehet helyezni 1,20 m magasságban a talajszinttől, és mindezt az Igazgatás városrendezési beeleegyzésével.

A reklámtáblákat el lehet helyezni (ráakasztani) a közvilágítási oszlopokra, 5,00 méter magasságban és 70cm x 100 cm nagyságban.

A közvilágítási oszlopokra legfőbb két világí reklámtáblát lehet elhelyezni azzal a feltétellel hogy ellentétes oldalakon lettek elhelyezve az oszlop tengelyére tekintettel.

A reklámtáblák egyoldalúak vagy kétoldalúak lehetnek.

A reklámtáblákat meglehet világítani.

A reklámtáblák felhelyezését vagy llevételét a közvilágítási oszlopokon kizárólag az Igazgatás szakszolgálatának jelenlétével lehet elvégezni.

Cikkely 366.

Az óriásplakátok olyan reklámtáblák amelyek a maximális nagysága 4,00 m x3,00 m és meg lehetnek világítva, vagy sem, kétoldalúak vagy egyoldalúak lehetnek.

Ha az óriásplakátot a járda felé helyezik el, a minimális függőleges távolság az óriás plakát alsó részén a járda legkiemelkedőbb részétől 2,5 m.

Ha az óriásplakátot a kocsút fölé helyezkedik el, a minimális függőleges távolság az óriásplakát alsó peremétől a kocsút legkiemelkedőbb részétől 4,5 m.

Ha az óriásplakátot a kocsút mellé helyezik el, a minimális vízszintes távolság az óriásplakát peremétől és a kocsút legkiemelkedőbb részétől 1,5 m , és ha az alsó óriásplakát pereme kisebb 3 méternél, a minimális vízszintes távolság 3,0 m.

Az óriásplakát reklámtáblája legalább 2,50 méteres oszlopra kerül fel, és mindezt az Igazgatás városrendezési beeleegyzésével.”

Cikkely 5.

A 37. Cikkely változik és így szól:

„Cikkely 37.

Az óriásplakát elhelyezési engedélyét kérvény szerint adják ki, melynek benyújtója köteles mellékelni:

- A bolt vagy cég regisztrációs végzését,
- A szituációs tervet amely a „Szenttamás községi városrendezési és építési igazgatás” Közvállalat Szenttamás részéről lett kidolgozva amellyel meghatározásra került az óriásplakátok és reklámtáblák elhelyezkedése és más városrendezési-műszaki feltételek,
- A reklámplakátok műszaki leírását és konstrukciós vázlatát a nagyság meghatározásával, konstrukció típus, anyag és a konstrukciós részek nagyságát
- Statikus biztonság kiszámítása amely a meghatalmazot tervekészítő által lett kidolgozva (óriásplakátokhoz, szabadon álló reklámtáblákhoz melyek felülete nagyobb mint 2m² .
- Az alrendszer és telepítési vázlat és az elektromos szolgáltatás beeleegyzése, ha az óriásplakát elhelyezése vagy reklámtábla világító, világítással van ellátva, vagy megvilágítással van ellátva.
- Az illetékes szervek beeleegyzése és feltételei, ha a kérvényt a reklámtábla elhelyezésére és reklámjelek elhelyezése a helyi, kategorizálatan, regionális vagy főutak útövezetében van.

Cikkely 6.

A Határozat 38. Cikkelyében a 2. Bekezdés mellé kerül a 3. Bekezdés is melyik így hangzik:

„ Ezen cikkely 1. Bekezdését kivéve a J.J. Zmaj utcában Szenttamáson csak homlokzathoz rögzített napellenzők helyezhetők el, anélkül hogy azok a járdára lennének támasztva.”

Cikkely 7.

A Határozat 55. Cikkelyében az „engedély nélkül elhelyez” szó után bővül „az objektum elhelyezése vagy telepítés elhelyezése során közterületen kár jön létre vagy károsítja a kocsút, járda vagy infrastruktúrá objektum kinézetét.”

Cikkely 8.

Ezen Határozat nyolc nappal azután lép hatályba hogy azt megjelenítették „Szenttamás Község Hivatalos Lapjában”.

87.

A helyi önkormányzatokról szóló törvény 20.cikkely,1. Bekezdés , 8. Pontja szerint („Szerb Köztársaság Hivatalos Közlönye, szám: 129/2007), És a tervezési és építési törvény 90. Cikkely 5. Bekezdése szerint („Szerb Köztársaság Hivatalos Közlönye, szám: 72/2009, 81/2009 - javítás, 64/2010 – US határozat, 24/2011, 121/2012, 42/2013 – US határozat, 50/2013 – US határozat и 98/2013 – US határozat), Az építési földterületekről szóló határozat 10. Cikkelye szerint („Szenttamás Község Hivatalos Lapja”, szám: 11/2010 és 4/2013), Szenttamás Község Alapokmányának 40.cikkelye szerint („Szenttamás Község Hivatalos Lapja”, szám: 5/2008, 7/2012 és 1/2014) És Szenttamás Község Ügyviteli Szabályzatának 83. Cikkelye szerint („Szenttamás Község Hivatalos Lapja”, szám: 5/2008, 7/2012 és 6/2014), Szenttamás Község Képviselő testülete a 18. Ülésén melyet 2014. 07.09-én tartott meg meghozta

A BEREDEZÉSI PROGRAMOK ,ELKOBZÁSOK ÉS AZ ÉPÍTÉSI FÖLDTERÜLETEK BÉRBEADÁSÁNAK VÁLTOZTATÁSA A 2014-ES ÉVBEN

I

A berendezési , elkobzási és földterület bérbeadási Program a 2014-es évben (a továbbiakban: Program) („Szenttamás Község Hivatalos lapja”, szám: 6/2014) változik úgy hogy a 6. Bekezdésben az összeget: „67.450.000,00” leváltja az : „75.963.402,00” összeg.

A Táblázat a 7. Bekezdésből változik és így szól :

Tőkeobjektumok	7.200.000,00
Közhasználati területek	62.434.528,68
- 2013-ból biztosított eszközök	18.784.528,68
- 2013-ból biztosított eszközök	43.650.000,00
Építési föld felszerelése	30.508.984,96
- 2013-ból biztosított eszközök	5.395.582,96
- 2013-ból biztosított eszközök	25.113.402,00
Összesen:	100.143.513,64
2013-ból biztosított eszközök	24.180.111,64
2013-ból biztosított eszközök	75.963.402,00

II

Az építési föld Program berendezési táblázata Szenttamás község külön érdekeit tekintve a 2014-es évre változik és így szól:

1.		Tőke objektumok	7.200.000,00
		Stratégiai jelentőségű objektumok amelyek a község fejlődését segítik	
	1.1.	Szennyvízcsatorna kiépítése a Cár Lázár utcában Szenttamáson (megvalósítás 2014. Június –szeptember)	2.000.000,00
	1.2.	A szennyvíztisztító telephez vezető úthoz szükséges projekt kidolgozása Szenttamáson (a parcella geodéziai felmérése, feltételek, helyi engedély) (megvalósítás 2014. október –december)	500.000,00
		Hidak	
	1.1.	A Kalváriánál lévő hídon való munkálatokhoz szükséges projekt kidolgozás (megvalósítás 2014. Június - október)	1.700.000,00
	1.2.	Szakvizsgáló és a DTD-n lévő híd javítása Turiján (megvalósítás 2014. Év , augusztus –október)	3.000.000,00
2.		Közhasználatú területek	62.434.528,68
		Közterületek	
	2.1.	Kátyúk beburkolása (2013-ban biztosított eszközök) (megvalósítás 2014. május – szeptember)	720.000,00
	2.2.	2.2.Útprojektek kidolgozása a B és C ipari zónában (parcellázás, kataszteri bevezetés, parcellák geodéziai felmérése, feltételek, helyi engedély) (реализација март –децембар 2014 год.)	1.000.000,00
	2.3.	Проекат кружног тока у Србобрану (услови, локацијска дозвола) (megvalósítás 2014. március –december)	720.000,00
	2.4.	Járda kiépítése Nadaljon (200 m hosszúságban) (megvalósítás 2014. Július – október)	500.000,00
	2.5.	Csapadékelvezető és az út csempézése ívelt kvarcfelületű préselt betonelemekkel a J. J. Zmaj utcában Szenttamáson (építészeti munkálatok) (2013-ban biztosított eszközök) (eszközök 2014-ből) (megvalósítás 2014. április –december)	17.514.528,68 32.917.000,00
	2.6.	Központ berendezése és a vízvezetékek rekonstruálására vonatkozó projekt kidolgozása Turiján (parcellák geod. Felmérése , feltételek, helyi engedély) (megvalósítás 2014. július –december)	6.000.000,00
	2.7.	Járda kidolgozása a Skopljanska utcában Szenttamáson (feltételek, projekt, eszközök 2013-ból) (megvalósítás 2014. Június –július)	450.000,00
	2.8.	Meglévő vízvezető csatornák berendezése Nadaljon (megvalósítás 2014. Június –	400.000,00

	július)	
2.9.	A meglévő objektumok megközelítési útjainak rekonstrukciója (híd) (megvalósítás 2014. Március - Június)	400.000,00
	Közvilágítás és fényjelzés	
2.10.	Közlekedési fényjelzések fenntartása	100.000,00
	Parkok és terek	
2.11.	A Szenttamási Köztársaság tér és Szabadság tér berendezési terve (parcellák geodéziai felmérése, feltételek, helyi engedély) (megvalósítás 2014. június - november)	1.713.000,00
3.	Építési föld felszerelése	30.508.984,96
	Vonalszerinti felszerelés (geo felmérés ,felmérés,projekt,engedély)	
3.1.	Szenttamás lakott épületeinek földalatti konténereinek kiépítése (megvalósítás 2014. június - november)	500.000,00
3.2.	Csapadékelvezető csatorna kiépítése Turiján (eszközök 2013-ból) (megvalósítás 2014. július - december)	3.506.082,96
3.3.	Csapadékelvezető csatorna kiépítése Turiján (eszközök 2014-ből) (megvalósítás 2014. július - december)	500.000,00
3.4.	Csapadékelvezető csatorna projekt kidolgozása és kiépítése Kis és Szent Száva a „Gedanka” település részén Szenttamáson (geo. Felmérés, parcellázás, feltételek, helyi engedély) (2013-ban biztosított eszközök) (megvalósítás 2014. Május - november)	5.000.000,00 1.889.500,00
3.5.	A Szenttamási B ipari zóna felszerelése	11.113.402,00
	csatlakozó kiépítése a 15-ös országút erősített fenntartási projektje felé a külső ívtől a 11364/7-es parcelláig és 5m mélységre melynek területe 233 m2	1.400.000,00
	Vízvezetékek kiépítése a 11364/3 parcelláig – vezeték hossza 300m Ø - 63mm	500.00,00
	20 KV –os Kábelvezetékek kiépítése (a beruházási program szerint amelyet az Elektrovojvodina dolgozott ki)	1.213.402,00
	MRGS kidolgozása a megnevezett zónában	8.000.000,00
3.6.	A Szenttamási A ipari zóna felszerelése	8.000.000,00
	MRGS kiépítése	
	ÖSSZESEN	100.143.513,64
	Eszközök 2013-ban biztosítva	24.180.111,64
	Eszközök 2014-ben biztosítva	75.963.402,00

III

Ez a Programváltoztatás megjelenítésre kerül „Szenttamás Község Hivatalos Lapjában”.

SZENTTAMÁS KÉPVISELŐ TESTÜLETE

Szám: 463-14/2014-I
Nap: 09.07.2014. évében

ELNÖK
SZENTTAMÁS KÉPVISELŐ TESTÜLETE
Zeljko Bogojevic,s.r.

88.

A Helyi önkormányzatokról szóló törvény 20. Cikkely 5. Pontja szerint („Szerb Köztársaság Hivatalos Közlönye, szám: 129/2007), A Kommunális tevékenységekről szóló törvény 2. És 9. Cikkelye szerint („Szerb Köztársaság Hivatalos Közlönye, szám: 88/2011), A Vonaljárat utasszállítási kommunális tevékenységekről szóló határozat 14. Cikkely 1. És 2. Bekezdése („Szenttamás Község Hivatalos Lapja”, szám: 4/2013), Szenttamás Község Alapokmányának 40. Cikkely 1. Bekezdés 7. Pontja szerint („Szenttamás Község Hivatalos Lapja”, szám: 5/2008, 7/2012 és 6/2014), A Szenttamás Községi Képviselő testület a 18. Ülésén melyet 2014.07.09-én tartott meg, meghozta

HATÁROZAT

Beleegyezés Az ideiglenes városmenti személyi szállításról szóló Határozatba Szenttamás község területén

I

Jóváhagyásra kerül a Határozat az ideiglenes városmenti személyi szállítás Szenttamás község területén szám: 06-40-14/2014-III 2014.06.20-áról.

II

A Határozat összetevő része a Határozat az ideiglenes személyszállításról a városmenti közlekedésben Szenttamás Község területén szám: 06-40-14/2014-III 2014.06.20-áról.

III

Ezen Határozat a meghozatal napján lép hatályba és megjelenítésre kerül “Szenttamás Község Hivatalos Lapjában”.

SZENTTAMÁS KÉPVISELŐ TESTÜLETE

Szám: 344-28/2014-I
Nap: 09.07.2014. évében

ELNÖK
SZENTTAMÁS KÉPVISELŐ TESTÜLETE
Zeljko Bogojevic s.r.

89.

Az oktatási és képzési Törvény 54. Cikkely 2. Bekezdése alapján („Szerb Köztársaság Hivatalos Közlönye”, szám: 72/2009, 52/2011 és 55/2013), Szenttamás Község Alapokmányának 40. Cikkelye szerint („Szenttamás Község Hivatalos Lapja”, szám: 5/2008, 7/2012 és 1/2014) és Szenttamás község ügyviteli szabályzatának 83.cikkelye szerint („Szenttamás Község Hivatalos Lapja”, szám: 5/2008, 7/2012 és 6/2014), Szenttamás Község Képviselő testülete az ülésén melyet 2014.07.09-én tartott meg meghozta

HATÁROZAT

AZ ISKOLASZÉK TAGJAINAK MEGNEVEZÉSÉRŐL SZÓLÓ HATÁROZAT VÁLTOZTATÁSÁRÓL A „SVETOZAR MILETIC” GIMNÁZIUM ÉS GAZDASÁGI KÖZÉPISKOLÁBAN SZENTTAMÁSON

I

MÓDOSUL Az iskolaszék tagjainak megnevezéséről szóló határozat a "Svetozar Miletic" gimnázium és gazdasági középiskolában I pontja ("Szenttamás Község Hivatalos Lapja", szám: 7/2012, 10/2013, 13/2013 és 14/2013).

ELBOCSÁTÁSRA KERÜL a „Svetozar Miletic” Gimnázium és gazdasági középiskola DEBELJACKI DJORDJE iskolaszéki tag kötelezettségei Szenttamásról.

COBANOV RADOSAVA KERÜL MEGNEVEZÉSRE a „Svetozar Miletic” Gimnázium és gazdasági középiskola tanszékének tagjává, és a Szülői tanács képviselőjévé.

Az iskolaszék tagjainak megnevezéséről szóló határozat a "Svetozar Miletic" gimnázium és gazdasági középiskolában történt I pont módosítás így hangzik:

„A „Svetozar Miletic” Gimnázium és gazdasági középiskola Szenttamás tanácstagjaiként megnevezésre kerülnek:

1.	Sekulic Branislava	tag	Létrehozók képviselője
2.	Ivosev Ljiljana	tag	Létrehozók képviselője
3.	Krnjetin Borivoj	tag	Létrehozók képviselője
4.	Crnkovic Jelena	tag	Tanári tanács képviselője
5.	Kaurin Ljiljana	tag	Tanári tanács képviselője
6.	Madzgalj Sofija	tag	Tanári tanács képviselője
7.	Cobanov Radosava	tag	Szülői tanács képviselője
8.	Radosavljev Miroslava	tag	Szülői tanács képviselője
9.	Djundjerski Gordana	tag	Szülői tanács képviselője

II

Az új megválasztott iskolaszék tag mandátuma a „Svetozar Miletic” Gimnázium és gazdasági középiskolában Szenttamás a mandátum lejártáig tart a tagoknál melyek megnevezésre kerültek Az iskolaszék tagjainak megnevezéséről szóló határozat a "Svetozar Miletic" gimnázium és gazdasági középiskolában Szenttamás ("Szenttamás Község Hivatalos Lapja", szám: 7/2012, 10/2013, 13/2013 és 14/2013).

III

Ezen határozat hatályba lép a nyolcadik napon ahogy az megjelenítésre került "Szenttamás Község Hivatalos Lapjában".

INDOKLÁS

Az oktatási és képzési Törvény 54. Cikkely 2. Bekezdése alapján („Szerb Köztársaság Hivatalos Közlönye”, szám: 72/2009, 52/2011 és 55/2013), meghatározásra került hogy az intézmény vezetőségének tagjait a helyi önkormányzat egységi testülete bocsássa el, az 55. Cikkely, 3. Bekezdés 4) pontjában regulálva lett hogy a helyi önkormányzat egységi testülete elbocsátja, a mandátum lejártáig előtt, egyes tagok számára ha a felhatalmazott ajánló megindítja a kezdeményezést a tag elbocsátására a vezetőségi szervnél mert azon alap nem érvényes már ami szerint megnevezésre került a vezetői szervbe (az Iskolaszék eddigi tagja Debeljacki Djordje számára 2013/2014 év végén a gyermeke abbahagyta az iskoláztatását ebben az iskolában).

Ezzel egybehangzóan a felhatalmazott ajánló ajánlotta hogy az Iskolaszéki tag Debeljacki Djordje helyett Cobanov Radosava legyen megnevezve Szenttamásról.

Az új megválasztott iskolaszék tag mandátuma a „Svetozar Miletic” Gimnázium és gazdasági középiskolában Szenttamás a mandátum lejártáig tart a tagoknál melyek megnevezésre kerültek Az iskolaszék tagjainak megnevezéséről szóló határozat a "Svetozar Miletic" gimnázium és gazdasági középiskolában Szenttamás ("Szenttamás Község Hivatalos Lapja", szám: 7/2012, 10/2013, 13/2013 és 14/2013).

A fentiek értelmében meghozatalra került a Diszpozitíva Határozat.

JOGORVOSLATI UTASÍTÁS: Ezen határozat végleges és a közigazgatási eljárásban vagy ellene nem engedett panaszt tenni csak per indítványozásával lehet közigazgatási pert indítványozni a Közigazgatási bíróságnál 30 napon belül a benyújtás napjától.

SZENTTAMÁS KÉPVISELŐ TESTÜLETE

Szám: 02-8/2014-I

Nap: 09.07.2014. évében

ELNÖK

SZENTTAMÁS KÉPVISELŐ TESTÜLETE

Zeljko Bogojevic, s.r.

90.

A környezetvédelemről szóló törvény 68. Cikkely 1.bekezdése szerint és a 100. Cikkely szerint („Szerb Köztársaság Hivatalos Közlönye”, szám: 135/2004, 36/2009, 36/2006 – t. Törvény és 72/2009 – t. törvény), A környezetvédelmi és környezet javítási térítési határozat 6.cikkelye szerint („Szenttamás község hivatalos lapja”, szám: 8/2012), A környezetvédelmi és környezetfejlesztési költségvetési alap létrehozásáról szóló Határozat 5. Cikkelye szerint („Szenttamás község hivatalos lapja”, szám: 1/2010), a Községi tanácsról szóló határozat 2. És 38.cikkelye szerint („Szenttamás község hivatalos lapja”, szám: 10/2008) és A Községi tanács ügyviteli szabályzatáról szóló 66. Cikkely 1. Bekezdése szerint („Szenttamás Község Hivatalos Lapja”, szám: 2/2009), a Mezőgazdasági és környezetvédelmi minisztérium beleegyezésével szám: 401-00-458/14 2014.06.03-áról, Szenttamás Község Képviselő testülete, a 33. Ülésén, melyet 2014.06.20-án tartott meg, meghozta

HATÁROZAT A 2014. ÉVI KÖRNYEZETVÉDELMI KÖLTSÉGVETÉSI ALAP PROGRAM ESZKÖZHASZNÁLATÁNAK VÁLTOZTATÁSÁRÓL

Cikkely 1.

Ezen Határozattal változik a 2014. Évi környezetvédelmi költségvetési alap program eszközhasználata („Szenttamás Község Hivatalos Lapja”, szám: 3/2014.

Cikkely 2.

A Program 2. Cikkelye változik és most így szól:
„ Ezen Program 1. Cikkelyében említett Alap eszközei, 9.144.530,5 dinár összértékben , a Szenttamás Községi Természetvédelmi és természetfejlesztési térítési Határozat szerint valósulnak meg, éspedig:

- ❖ Speciális természetvédelmi és természetfejlesztési térítésből 6.500.000,00 dinár értékben
- ❖ A 2013.-as évből átvitt kihasználatlan eszközök 2.644.530,53 dinár értékben

Cikkely 3.

A Program 3. Cikkelye változik, és így szól:
„Ezen Program 2. Cikkelyében említett Alap eszközei, a helyi önkormányzat kötelezettségeivel egybehangzóan, amelyek a környezetvédelmi törvényekkel lettek megalapozva, célszerűen finanszírozásra használatosak:

- ❖ a projekt ösztönző, megelőző és rehabilitációs programjaira
- ❖ programok és projektek a környezetvédelem állapotának követésére
- ❖ a védett természeti értékek védelmi és fejlesztési programja
- ❖ oktatási aktivitások és a környezetvédelemhez szükséges tudat erősítése
- ❖ más fontos tevékenységek a környezetvédelemhez
- ❖ Program realizációs költségek

Ösztönző, megelőző és rehabilitációs programok és projektek 2.500.000,00 dinár

Tervezettek az alábbi programok és projektek végrehajtásai :

Az illegális személtlerakók eltávolítása az egész község területén
Szúnyogok és kullancsok biológiai kezelése
Parlagfű biológiai kezelése
Tavaszi és őszi ültetéshez szükséges ültetvények biztosítása a zöld területek kipótlásához minden lakott településen a község területén
Az iskolaudvarok parkosítása és a szabad közterületek parkosítása minden helyi közösségben a község területén
Egyéb preventív és ösztönző program és projekt amely végrehajtására szükség van

A felsorolt programok végrehajtásához szerződések köttetnek meg felhatalmazott szakszervezetekkel és intézményekkel, a megfelelő folyamat elvégezte után.

Ezen programok és projektek a határozatokkal és kötelezettségekkel lesznek végrehajthatva a Törvényből és együttműködve más szervekkel amelyek a környezetvédelemmel foglalkoznak.

A környezetvédelem állapotát követő projektek és programok..... 650.000,00 dinár

A 2014.-es évben tervezett a környezetvédelem állapotának felmérése a Környezetvédelmi törvénynek megfelelően (Monitoring: cikkelyek 69. És 73. „RS Hiv. Közlöny” szám: 135/04, 36/09, 36/09 – t. törvény и 72/09 – t. Törvény) és más törvényekkel éspedig:

A kommunális zaj ellenőri mérése, a Zajvédelmi intézkedésekről és védelemről szóló Határozatnak megfelelően
Rendkívüli mérések vegyi balesetek esetén

A felsorolt mérések végrehajtásához és kutatásához aláírásra kerülnek szerződések felhatalmazott szak és kutatói szervezetekkel és intézményekkel, az előírásoknak megfelelően.

Védett természeti területek védelmi és fejlesztési programjai 3.600.000,00 dinár

Az eszközöket védelemre, fejlesztésre és javításra használják a védett természeti területeken Szenttamás Község területén, ahogyan azok megvívázása létrejön. A tervezett aktivitások az alábbiak szerint fognak történni:

Természeti parkok megünneplése (május 24.)
A „Beljanska bara” Természeti park napjának megünneplése
Edukatív workshopok az iskolaelőkészítői és általános iskolás intézményekkel
Info-központ létrehozása
Promóciós tevékenységek
A „Beljanska Bara” természetpark fenntartása és berendezése

A felsorolt programok a beszerzett Engedélyekkel, szakszervezetekkel és érdeklődő személyekkel fognak létrejönni.

Oktatási tevékenységek és környezetvédelemmel kapcsolatos tudatosság fokozása..... 620.000,00 dinár

A környezetvédelem népszerűsítésének érdekében és a környezetvédelemmel kapcsolatos tudatosság fokozása ugyanannak problematikájáról, a Városrendezési, lakhatási-kommunális munka és környezetvédelmi osztály, maga vagy más létesítményekkel összefüggően megszervezi és részt vesz az alábbi tevékenységekben:

Az elektromos és elektronikus hulladék összegyűjtése az egész Község területén, általános iskolákkal együttműködve
Az oktatási anyagok kinyomtatása
fontos dátumok és események megünneplése (Föld napja, Környezetvédelem világnapja, környezetvédelmi kiállítások)
Edukatív ökológiai gyermekprogramok szervezése, iskolásoknak, ökológiai iskolákon és kurzusokon keresztül

Ezen bekezdésben említett eszközök a Községi elnök egyenkénti jogi aktusai szerint lesznek felosztva és az illetékes szervezetek kérvényei szerint Szenttamás Község területén, és Szenttamás Község Közigazgatási osztálya szerint.

Más természetvédelmi tevékenységek 1.774.530,53 dinár

A további tevékenységek értelmében amelyek fontosak a környezetvédelemre Programmal az alábbiak előreláthatók:

Társfinanszírozás részvétel nyújtása az országos és nemzetközi környezetvédelmi versenyeken
A civil szervezeti projektek finanszírozása amelyek a környezetvédelem területén foglalkoznak, a község területén , edukációs jelleggel
Időszerű, teljes és objektív közvéleménytájékoztató a környezet állapotáról, a tömegtájékoztatói eszközökön keresztül
Године Egyéb aktivitások amelyek nincsenek külön felsorolva ezen Program keretein belül, és 2014.-ben szükségessé válik

Cikkely 3.

Ezen határozat a nyolcadik napon lép hatályba ahogy az megjelenítésre került „Szenttamás Község Hivatalos Lapjában”

**SZENTTAMÁS KÖZSÉG
KÖZSÉGI TANÁCS
Број: 06-40-10/2014-III
Нап: 20.06.2014. године**

**ELNÖK
KÖZSÉGI TANÁCS
Zoran Mladenovic, s.r.**

91.

A helyi önkormányzatokról szóló törvény 46. És 59. Cikkelye szerint („Szerb Köztársaság Hivatalos Közlönye”, szám: 129/2007) , Szenttamás Község alapokmányának 59. És 79. Cikkelye szerint („Szenttamás község hivatalos lapja”,szám: 5/2008, 7/2012 és 1/2014),A Községi tanácsról szóló határozat 2. És 38. Cikkelye szerint („Szenttamás község hivatalos lapja”,szám: 10/2008) és Szenttamás Község Községi tanácsának Ügyviteli szabályzatának 66. Cikkely 1. Bekezdése szerint („Szenttamás Község Hivatalos Lapja”, szám: 2/2009), A Községi tanács a 33. Ülésén, melyet 2014.06.20-án tartott meg, meghozta

H A T Á R O Z A T
A SZENTTAMÁSI KÖZIGAZGATÁSI MUNKAHELYEK SZERVEZÉSÉRŐL ÉS RENDSZEREZÉSÉRŐL SZÓLÓ
SZABÁLYZAT ÖTÖDIK VÁLTOZTATÁSÁRÓL SZÓLÓ JÓVÁHAGYÁS

I

JÓVÁHAGYÁSRA KERÜL a Szenttamási közigazgatási munkahelyek szervezéséről és rendszerezéséről szóló szabályzat ötödik változtatása szám: 02-7/2014-IV 2014.06.08-áról.

Ezen Határozat összetevő része a Szenttamási közigazgatási munkahelyek szervezéséről és rendszerezéséről szóló szabályzat ötödik változtatása szám: 02-7/2014-IV 2014.06.08-áról.

II

Felhatalmazást kap a Szenttamási Közigazgatási vezető hogy létrehozza a Szenttamási közigazgatási munkahelyek szervezéséről és rendszerezéséről szóló szabályzat ötödik változtatása egységes szerkezetbe foglalt szövegét.

III

Ezen Határozat hatályba lép a meghozatal napján és megjelenítésre kerül „Szenttamás Község Hivatalos Lapjában”.

SZENTTAMÁS KÖZSÉG
KÖZSÉGI TANÁCS
Szám: 06-40-19/2014-III
Nap: 20.06.2014. évében

ELNÖK
KÖZSÉGI TANÁCS
Zoran Mladenovic, s.r.

92.

A Költségvetési rendszerről szóló törvény 61. Cikkely 1. Bekezdése szerint („Szerb Köztársaság Hivatalos Közlönye”, szám: 54/2009, 73/2010, 101/2010, 101/2011, 93/2012, 62/2013, 63/2013 – jav. és 108/2013), Szenttamás Község Alapokmányának 59. És 79. Cikkelye szerint („Szenttamás Község Hivatalos Lapja”, szám: 5/2008, 7/2012 és 1/2014), A Községi tanácsról szóló Határozat 2. És 38. Cikkelye szerint („Szenttamás Község Hivatalos Lapja”, szám: 10/2008), Szenttamás Község Ügyviteli szabályzatának 66. Cikkely 1. Bekezdése szerint („Szenttamás Község Hivatalos Lapja”, szám: 14/2013 és 6/2014), A Városi tanács a 33. Ülésén, melyet 2014.06.20-án tartott meg, meghozta

HATÁROZAT
AZ ELŐIRÁNYZATOK VÁLTOZTATÁSÁRÓL
A SZENTTAMÁSI 2014. ÉVI KÖLTSÉGVETÉSI HATÁROZATBAN

I

A Szenttamás Községi Költségvetési határozatban a 2014. Évre („Szenttamás Község Hivatalos Lapja”, szám: 14/2013 и 6/2014) változtatások jöttek létre az előirányzatokban a Költségvetési rendszer 61. Cikkely 1. Bekezdéséből kifolyó okok miatt, az alábbiak szerint:

Poz.	Gazd. oszt.	Leírás	korábban javasolt	az újonnan létrehozott összeg
256	481	A közigazgatási unió támogatása	0,00	331.500,00
13	423	Szerződéses szolgáltatások - Községi Közigazgatási és OJP	11.800.000,00	11.468.500,00
51	472	Speciális osztályba járó tanulók útiköltsége	194.000,00	450.000,00
52a	414	Segítség az egészségügyi gyógyításban „Vuk Karadzic” ált. iskola	0,00	73.910,00
64a	414	Segítség az egészségügyi gyógyításban „J.J. Zmaj” ált. iskola	0,00	66.239,00
82	424	Speciális szolgáltatások „P. Drapsin” ált. iskola	10.000,00	24.160,00
89	415	Munkára és munkából való fuvarozás térítése „Z. Zrenjanin - Uca” ált. iskola	50.000,00	64.291,00
92	423	„Z. Zrenjanin - Uca” ált. Iskola Szerződéses szolgáltatások	160.000,00	300.000,00
94a	482	„Z. Zrenjanin - Uca” ált. Iskola adók és kötelező díjak	0,00	20.500,00
55	421	Állandó Költségek „Vuk Karadzic” ált. iskola	7.692.000,00	7.407.000,00
67	421	Állandó Költségek „J.J. Zmaj” ált. iskola	6.626.000,00	6.426.000,00
90	421	Állandó Költségek „Z. Zrenjanin - Uca” ált. iskola	1.689.000,00	1.588.900,00
143	512	A kultúrházhoz szükséges felszerelés beszerzése	97.000,00	120.000,00
192	511	Az épületek és helyiségek tőke alapú karbantartása - „Szenttamás Községi városrendezési és építési Igazgatás” Közvéllalat	1.000.000,00	1.500.000,00
208a	465	Eszközök a menekültek és kitelepítettek számára - Költségvetési alapok	0,00	902.500,00
230a	413	Természetbeni ellátások	0,00	5.500,00
233	423	Szerződéses szolgáltatások helyi közösség Nadalj	70.000,00	100.000,00
234	463	Más kormányzati szintek támogatása HK Nadalj	0,00	50.000,00
239	481	Városok és községek közötti állandó konferenciák	100.000,00	300.000,00

201	465	Kiadások adományokból	10.000.000,00	9.523.000,00
227	463	Más kormányzati szintek támogatása	15.000.000,00	14.100.000,00
249	463	Helyi közösségi választások	1.600.000,00	1.266.000,00
ÖSSZESEN :			56.088.000,00	56.088.000,00

II

Ezen Határozat a meghozatal napján lép hatályba és megjelenítésre kerül "Szenttamás Község Hivatalos Lapjában".

**SZENTTAMÁS KÖZSÉG
KÖZSÉGI TANÁCS
Szám: 400-110/2014-III
Nap: 20.06.2014. évében**

**ELNÖK
KÖZSÉGI TANÁCS
Zoran Mladenovic, s.r.**

93.

A Költségvetési rendszerekről szóló törvény 69. Cikkely 3. Bekezdése szerint („Szerb Köztársaság Hivatalos Közlönye”, szám: 54/2009, 73/2010, 101/2010, 101/2011, 93/2012, 2/2013, 63/2013 - jav. és 108/2013), Szenttamás Község Alapokmányának 59. És 79. Cikkelye szerint („Szenttamás Község Hivatalos Közlönye”, szám: 5/2008, 7/2012 és 1/2014), A Községi tanácsról szóló Határozat 2. És 38. Cikkelye szerint („Szenttamás Község Hivatalos Közlönye”, szám: 10/2008), Szenttamás Község Ügyviteli Szabályzatának 66. Cikkely 1. Bekezdése szerint („Szenttamás Község Hivatalos Közlönye”, szám: 2/2009) A Szenttamás Községi 2014. Évi Költségvetési Határozat 15. Cikkelye szerint („Szenttamás Község Hivatalos Közlönye”, szám: 14/2013 és 6/2014), A Községi tanács a 33. Ülésén melyet 2014.06.20-án tartott meg, meghozta

**H A T Á R O Z A T
A FOLYÓ KÖLTSÉGVETÉSI TARTALÉK ESZKÖZEINEK HASZNÁLATÁRÓL**

1. Az eszközökből amelyek A Szenttamási Községi 2014. Évi Költségvetési Határozatban lettek jóváhagyva („Szenttamás Község Hivatalos Közlönye”, szám: 14/2013 és 6/2014), fejezet 4.14 - Költségvetési tartalékok, funkció 11- Végrehajtó és törvényhozó szervek, pozíció 251, gazdasági osztályozás 499 - Tartalék eszközök - Folyó költségvetési tartalék, jóváhagyásra kerülnek eszközök 100.000,00 dinár értékben (Betűvel: százezerdinár és 00/100) a Szenttamási „Citadela” egyesület számára.
2. Ezen Határozat 1. Pontjában említett eszközök, a 4.11 fejezet keretein belül kerülnek szétosztásra - Civil szervezetek támogatása, gazdasági osztályozás 481 - Egyéb polgári egyesületek - Egyesület „Citadela” Szenttamás 100.000,00 dinár összegben.
3. A Határozat végrehajtásáról a Szenttamás Községi Gazdasági, költségvetési és pénzügyi osztály gondoskodik.
4. Ezen Határozat megjelenítésre kerül „ Szenttamás Község Hivatalos Közlönyében”.

**SZENTTAMÁS KÖZSÉG
KÖZSÉGI TANÁCS
Szám: 400-109/2014-III
Nap: 20.06.2014. évében**

**ELNÖK
KÖZSÉGI TANÁCS
Zoran Mladenovic, s.r.**

94.

A Szenttamás Községi mezőgazdasági vagyonok védelméről szóló Határozat 39. Cikkelye szerint („Szenttamás Község Hivatalos Lapja”, szám: 6/2014), A Városi Tanácsról szóló Határozat 2. És 38. Cikkelye szerint („Szenttamás Község Hivatalos Lapja”, szám: 10/2008) és Szenttamás Község Ügyviteli Szabályzatának 66.cikkelye szerint („Szenttamás Község Hivatalos Lapja”, szám: 2/2009), Szenttamás Községi tanácsa a 34. Ülésén melyet 2014.07.02-én tartott meg, meghozta

**H A T Á R O Z A T
AZ ŐRZŐ-VÉDŐ SZOLGÁLAT MUNKÁJÁRÓL**

I ÁLTALÁNOS RENDELKEZÉSEK**Cikkely 1.**

Ezen Határozattal meghatározásra kerül az Őrző-védő szolgálat munkája (a továbbiakban: Szolgálat), a mezőgazdasági-kommunális felügyelők felhatalmazásai, a kár bejelentésének folyamata, az elkobzott termékek és eszközök feletti eljárás amelyekkel az eltulajdonítás létrejött, az elfogott állatok feletti eljárás.

Cikkely 2.

Az őrző-védő szolgálat tagjai:

- A szolgálati főnök, - 1 elvégző
- mezőgazdasági-kommunális felügyelők - 8 elvégző.

Cikkely 3.

A mezőgazdasági-kommunális felügyelők munkaviszonyt kezdenek meghatározatlan időre Szenttamás Közigazgatásában mi szerint munkaviszonyi feljogosultságot kapnak.

Cikkely 4.

A pályázat meghirdetése során a munkaviszony megkezdéséhez a mezőgazdasági – kommunális felügyelői munkái és feladatai, és a munkaviszony megkezdéséhez szükséges feltételek, az alábbiak szerint benyújtandók:

- középszintű végzettség
- B kategóriás jogosítvány
- bizonyíték arról hogy nem büntetett előéletű
- Bizonyíték hogy a személy ellen nem lett vezetve büntetőeljárás hivatalban történt bűncselekmények esetén,
- Bizonyíték hogy a személy ellen nincs vezetve büntető eljárás a közrend és a béke megsértése miatt amely a Fegyverek és lőszerokról szóló törvény által lett meghatározva („RS Hivatalos Közlöny”, szám: 9/92, 53/93, 67/93, 48/94, 44/98, 39/2003, 101/2005, 85/2005, 27/2011 és 104/2013)
- Befejezett fegyverhasználati képzés

II A SZOLGÁLATI FŐNÖK ÉS A MEZŐGAZDASÁGI – KOMMUNÁLIS FELÜGYELŐK FELHATALMAZÁSAI**Cikkely 5.**

A szolgálati főnök köteles:

- Hogy az őrző-védő szolgálat munkáját megszervezze,
- Hogy mezőgazdasági-kommunális felügyelők képzését megszervezze
- a munkára jelentkezőket leellenőrizze
- vigyázza és fenntartsa a teljes fegyverkészletet, lövedékeket és más felszerelést ami szükséges a biztonsághoz
- foglalkozzon a tűzvédelmi intézkedések elvégzéséről
- hogy a Szolgálat ideje alatt telefonközvetben legyen
- hogy állandó telefonkapcsolatot tartson a mezőgazdasági kommunális felügyelővel
- hogy minden intézkedést és más munkát elvégezzen ami a Határozatban meghatározásra került a mezőgazdasági vagyonok megvigyázásáról Szenttamás Község területén (a továbbiakban: Határozat) és ezen Határozattal
- hogy meghatározza és felosza a zónákat amelyekért a kommunális felügyelő felelő fog a lakott területen úgy az építési övezeten kívül – mezőgazdasági földeken,
- hogy minden nap, a felügyelet ideje alatt meghatározza a felügyelők mozgási irányait és a Szolgálat szükségletei szerint arról nyilvántartást vezessen,
- Hogy kontrollálja a felügyelőket hogy a terep látogatást a megadott helyen végezzék.

Cikkely 6.

A mezőgazdasági kommunális felügyelők kötelesek:

- a kötelezettség elvégzése során szolgálati egyenruhát hordjanak,
- hogy azon földrészt vagy lakott területet járják be amelyekre a Szolgálati főnök beosztotta őket
- hogy a kötelezettség átadása során megismerje a Szolgálati főnököt és azon mezőgazdasági felügyelőt amely átveszi a kötelezettséget minden történés felett ami az ő váltása során történt,
- hogy a MUP szerv kérései szerint járjon el, amelyek a tűzvédelmi biztonságra vonatkoznak
- hogy azonnal értesítse a MUP felhatalmazott szerveit abban az esetben ha az emberek élete, vagy a vagyon károsodott, és ha fennáll annak veszélye hogy valaki által szabálysértés jött létre és ha fegyver lett használva,
- hogy telefonkapcsolatot tartson a Szolgálati főnökkel és más mezőgazdasági - kommunális felügyelővel amelyek szolgálatban vannak,
- hogy felügyeljen és biztosítsa mindhárom kataszteri községet (K.O. Szenttamás, K.O. Turija, K.O. Nadalj) Szenttamás Község területéről
- speciális esetekben, megfigyelést tartson, a Szolgálati főnök megbízása és jóváhagyása esetén Szenttamás község területét elhagyhatja,
- hogy a Szolgálati Főnök általi megbízásokat és feladatokat átvegye
- hogy közreműködjön a „Beljanska” természetpark őrzőivel, és hogy szükség esetén intézkedjen, amelyek a Határozat 25. Cikkelyében meghatározásra kerültek
- Hogy gondoskodjanak és fenntartsák a járműveket melyeket az Őrző-védő szolgálat során használnak
- Hogy gondoskodjanak és karbantartsák a használati fegyvert.

Cikkely 7.

Az Őrző-védő szolgálati munkások felhatalmazásai:

- hogy ellenőrizzék azon személyeket amelyeket a felügyelt és őrzött helyen találunk
- hogy megmotozza a személyeket és átnézze az őrzött és felügyelt helyen talált személyek járműjét
- hogy magával hordja a fegyvert és a Törvénynek megfelelően használja azt
- Hogy használja az fizikai erejét ha az szükséges és a Törvénynek megfelelően

Cikkely 8.

A Szolgálati főnök és a mezőgazdasági –kommunális felügyelők hivatalos személyként vannak vezetve ezen Határozat 10. Cikkelye szerint.

A Szolgálati főnök és a mezőgazdasági –kommunális felügyelők kötelesek, hogy a kötelezettségeik elvégzése során, magukkal hordják a szolgálati dokumentációt, amelyen a személyes adataik mellett, a dokumentum hátoldalán ki lesz írva a mezőgazdasági kommunális felügyelő felhatalmazásai.

- A hivatalos személy tulajdonsága az alábbiakat foglalja magába:
- Egyedi egyenruha és felszerelés használata. A felszerelés az alábbiakat vonja magába:
 - Motor, vagy terepjármű, mobiltelefon, fegyver és távcső.
 - minden felhatalmazás amelyet a Határozatban meghatározásra került a mezőgazdasági vagyonok megvigyázásáról Szenttamás Község területén 12. Cikkelye szerint élvez
 - fegyverhasználat csak ha más eszközzel vagy más módon nem tudja magát megvédeni a közvetlen támadástól amivel az élete veszélybe kerül
 - hogy az elkövető elfogása és azonosításához amely kárt vagy eltulajdonítást tett a mezőgazdasági vagyonokon a Határozat szerint és ezen Szabályzat szerint járjon el.
- Az előző felhatalmazást az Őrző –védő szolgálat munkásai csak a kötelezettségük elvégzése során élvezik.

Cikkely 9.

Minden Őrző-védő szolgálati munkás köteles a munka elvégezte után a teljes felszerelést átadni a következő váltásnak (az egyenruhán és szolgáltatási dokumentáción kívül).

Cikkely 10.

A Szolgálati főnök Fegyver és lövedék nyilvántartást vezet az Őrző-védő szolgálatnál amelybe bevezetésre kerül a fegyver átvétele és visszaadása és ugyanez a lőszerről minden felügyelőnél és a Szolgálati főnöknel is.

III KÁR BEJELENTÉSI FOLYAMAT

Cikkely 11.

A mezőgazdasági kommunális felügyelő köteles a létrejött kárról jegyzőkönyvet készíteni a Határozat 27.cikkelyének megfelelően.

A jegyzőkönyvnek tartalmaznia kell minden adatot amely a Határozat 12. Cikkely , 3.,4., és 5. Pontjában meghatározásra került.

Cikkely 12.

A Szolgálati főnök köteles hogy a őrző jegyzőkönyvbe bejegyzett állításait bevigye a „Mezőgazdasági vagyonokon létrejött kár könyvbe” a Határozat 27. Cikkelyének megfelelően.

A szolgálati főnök köteles a Jegyzőkönyveket és más bizonyítékot a kommunális ellenőröknek átadni.

A kommunális ellenőr köteles az átadott jegyzőkönyvek és más bizonyítékok szerint, létrehozson Büntetőeljárás kezdeményező kérvényt . és azt legkésőbb 5 napon belül elküldje a Szolgálati főnöktől az átvétel napjától számítva, az illetékes rendőrbíró számára.

A kommunális ellenőr köteles a beküldött nyilvántartások és más bizonyítékok szerint, létrehozson Végzést mellyel elrendeli a megfelelő intézkedések elvégzését vagy a létrejött kár eltávolítását mely a cselekmények által jött létre, és legkésőbb 5 napon belül az átvételtől a Szolgálati főnöktől, átjuttassa a fizikai vagy jogi személy részére, aki a jogellenes cselekményt elkövette.

Cikkely 13.

A mezőgazdasági kommunális felügyelő vagy a Szolgálati felügyelő köteles megjelenni az illetékes bíróság vagy az illetékes bíró felhívására, ha azon szervek azt parancsolják, és a tényállás meghatározásának érdekében.

IV LOPOTT TÁRGYAK VAGY A LOPÁS ALATT ELFOGOTT LOPOTT TÁRGYAK FELETTI ELJÁRÁS

Ha a mezőgazdasági kommunális felügyelő meghatározza hogy a mezőgazdasági növények eltulajdonítása létrejött, és az elvégzőt elkapja a helyszínen, avagy tudja ki tette azt, köteles arról jegyzőkönyvet írni és azonnal értesíteni az illetékes szerveket.

Cikkely 15.

A mezőgazdasági kommunális felügyelő a rendőrséggel együttesen elveszi a lopott árut és megtartja az eszközöket amellyel az áru lopása megtörtént vagy átszállítása és ugyanazt azonnal, a Szolgálati főnök előzőleges értesítésével áthelyezi megvigyázásra a szervezetbe vagy azon személyhez akivel a közigazgatás szerződést kötött az elkobzott áru és lopási eszközök megvigyázására.

Az elvett áru és az eszközök amelyekkel a bűncselekmény vagy szabálysértés létrejött legtovább 8 napig kerülnek megvigyázásra.

Cikkely 16.

A mezőgazdasági kommunális felügyelő köteles a lopást elvégzőket a helyszínen tartani a rendőrség megérkeztéig, avagy hogy a lopást elvégző személyt azonosítsa, ha azokat nem tudja ott tartani a rendőrség megérkeztéig.

Cikkely 17.

A Szenttamási közigazgatás kötelezettsége a Határozat 12. Cikkely 4. Pontja szerint, szerződést kötni a lopott tárgyak és lopás során elkobzott tárgyak megvigyázására szervezettel vagy személlyel amelyeknek megvannak a feltételeik azon eszközök vagy tárgyak megvigyázására.

Cikkely 18.

A szervezet vagy személy az előző cikkelyből, amelyek az elkobzott árút vagy tárgyakat megvigyázzák, jogosultak térítésre azok megvigyázásáért, az árlista szerint amelyet Szenttamás Közigazgatása meghatároz, a Szenttamási Községi tanács előzőleges beleegyezése alapján.

Az árú és tárgy elhelyezési és megvigyázási költségeit a Határozat 23. Cikkely 2. És 3. Bekezdése alapján fizettethetők meg.

V ELJÁRÁS AZ ELFOGOTT ÁLLATOKKAL**Cikkely 19.**

Az eljárás az elfogott állatokkal, akkor is ha az a kár létrehozója és ha a lopás során eszközként szolgált, identikus az eljárás ezen Szabályzat 14. És 18. Cikkelyével, és a Határozat 23. Cikkely 2. És 3.bekezdésével.

VI ÁTMENETI ÉS ZÁRÓ RENDELKEZÉSEK**Cikkely 20.**

Ezen Szabályzat összetevő része a területi vázlat amely megjelöli azon területet ahol az Őrző-védő szolgálat munkáját végzi.

Cikkely 21.

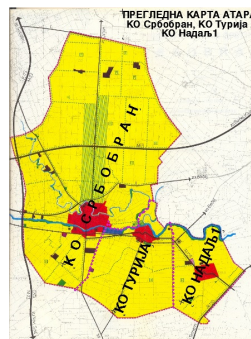
A legveszélyeztetettebb területek, ahol az Őrző-védő szolgálat dolgozik, a község periférikus térségei mivel más községekből járnak be oda személyek és a Tuk és Devecser területei mivel ott erősebb a zöldségtermesztés, és a mezőgazdasági kukoricatermesztés és here termesztés attól függetlenül melyik földterületen vannak (mindhárom kataszteri község).

Cikkely 22.

Ezen Szabályzat hatálybalépésével az Őrző-védő szolgálatról szóló Szabályzat hatályát veszti („Szenttamás Község Hivatalos Lapja”, szám: 3/2004).

Cikkely 23.

Ezen Szabályzat a meghozatal napján lép hatályba és megjelenítésre kerül Szenttamás Község Hivatalos Lapjában.



**SZENTTAMÁS KÖZSÉG
KÖZSÉGI TANÁCS
Szám: 06-43-8/2014-III
Nap: 02.07.2014. évében**

**ELNÖK
KÖZSÉGI TANÁCS
Zoran Mladenovic,s.r.**

95.

A tervezési és építési törvény 47. Cikkelye szerint („Szerb Köztársaság Hivatalos Közlöny”,szám: 72/2009, 81/2009 – jav., 64/2010 – US döntés és 24/2011, 121/2012, 42/2013-US, 50/2013-US, 98/2013-US), A környezeti hatások stratégiai felmérési törvényének 9. Cikkely 3. Bekezdése („Szerb Köztársaság Hivatalos Közlöny”,szám: 135/2004 és 88/2010), A Szenttamási Közigazgatási Határozat 11. Cikkelye szerint (Szenttamás Község Hivatalos Lapja”, szám: 10/2008, 2/2009, 13/2013 és 14/2013) az Általános közigazgatási eljárásról szóló törvény („ SRJ Hivatalos Lapja”, szám: 33/97 és 31/2001 és „Szerb Köztársaság Hivatalos Közlöny”,szám: 30/2010), Szenttamás Közigazgatása, Városrendezési, lakhatási és közüzemi munka és környezetvédelmi osztály, az előzőleg begyűjtött vélemény alapján szám: 501-3/14-IV-01 2014.04.15-éről amely a Szenttamási Közigazgatás, Városrendezési, lakhatási és közüzemi munka és környezetvédelmi osztály által lett kiadva, meghozta

V É G Z É S

A Részletes szabályozási terv kidolgozása a 110 kV távvezetékek kiépítéséről és rekonstrukciójáról szám 142/1 Szenttamás – Becse (a továbbiakban Terv) nem szükséges stratégiai méréseket végezni a környezetre kitért hatásokról.

M a g y a r á z a t

A terv kidolgozási folyamatában indítványozva lett a Határozat meghozatala a stratégiai Terv természetére okozott hatásmérésére. A Természetre okozott hatás stratégiai felméréséről szóló törvény 11. Cikkely 1. Bekezdése szerint („Szerb Köztársaság Hivatalos Közlöny”,szám: 135/2004 és 88/10) átvételre került a Vélemény a stratégiai felmérésre a természetére okozott hatásokról a tárgyilagos Tervre.

A Részletes szabályozási terv kidolgozása a 110 kV távvezetékek kiépítéséről és rekonstrukciójáról szám 142/1 Szenttamás – Becse kidolgozása a biztonságos átviteli rendszer érdekében történik az elkövetkezendő időszakban, és a Szerb Köztársaság területrendezési tervének megfelelően. A Terv jövőbeli célszerű használatának karakterisztikáit figyelembevéve, nem létezik lehetséges közvetlen negatív hatás a környezetre, sem összesítve más hatása a Tervet magába foglaló környezetben.

Az előzőleg felhozottak szerint, és a Lehetséges fontos hatások meghatározási kritériumai szerint (Melléklet I A környezeti hatások stratégiai felmérési törvénye), a tárgyilagos Tervnek nincs nagy hatása a környezetvédelemre és a fenntartható fejlődésre, lehetséges levegőre, vízre, földre, klímára, növényi és állati világra, kultúr-történelmi vagyonra, infrastruktúrára, gazdasági vagy más objektumra és más létrejött értékekre való hatása, a Terv jövőbeni célszerű területi felhasználásának okából.

Figyelembevéve az fent leírtakat, és az említett Véleményt, ezen Terv végrehajtásának nem lesz fontos negatív hatása a környezetre, és ezért a Törvény 9. Cikkely 3. Bekezdése szerint, diszpozitív lett a döntés.

SZENTTAMÁS KÖZIGAZGATÁS
Városrendezési, lakhatási és közüzemi munka
és környezetvédelmi osztály
Szám: 350-10/14-IV-01
Nap: 16.04.2014. évében

VEZETŐ
SZENTTAMÁS KÖZIGAZGATÁS
Zoran Calenic, s.r.

R.sz.	TARTALOM	Oldalszám
	SZENTTAMÁS KÉPVISELŐ TESTÜLETE	
78	HATÁROZAT A SZENTTAMÁS KÖZSÉG KÉPVISELŐ TESTÜLETI TANÁCSSTAGOK MANDÁTUMÁNAK MEGSZÚNÁSÉRŐL	169
79	H A T Á R O Z A T A SZENTTAMÁS KÖZSÉGI KÉPVISELŐ TESTÜLET TANÁCSOSI MANDÁTUMAINAK MEGERŐSÍTÉSÉRŐL	169
80	HATÁROZAT A SZENTTAMÁS KÖZSÉGI HELYI FENNTARTHATÓ FEJLŐDÉSI STRATÉGIA MEGHOZATALÁRÓL 2014-2020 KÖZÖTTI IDŐRE AKCIÓS TERVEKKEL A PRIORÍTÁSOS FENNTARTHATÓ FEJLŐDÉSI TERÜLETEKEN	169
81	HATÁROZAT A RÉSZLETES SZABÁLYOZÁSI TERV KIDOLGOZÁSÁRÓL A 110 Kv TÁVVEZETÉKEK KIÉPÍTÉSÉRŐL ÉS REKONSTRUÁLÁSÁRÓL SZÁM 142/1 SZENTTAMÁS - BECSE	170
82	HATÁROZAT HATÁROZAT VÁLTOZTATÁS ÉS KIEGÉSZÍTÉS A RÉSZLETES REGULÁCIÓS TERV KIDOLGOZÁSÁRÓL AZ AKUMULÁCIÓS KOMPLEXUMRÓL „SZENTTAMÁS” KRIVAJÁN ÉS AZ AKUMULÁCIÓ ÖSSZEKÖTTETÉSE A DTD CSATORNÁVAL SZENTTAMÁS-VERBÁSZ-BEZDÁN	172
83	HATÁROZAT A KÖZSÉGI UTAKRÓL, UTCÁKRÓL ÉS KATEGORIZÁLATLAN UTAKRÓL SZENTTAMÁS KÖZSÉG TERÜLETÉN	174
84	HATÁROZAT OBJEKTUM ELHELYEZÉSÉRŐL VÍZEN ÉS ÁRTÉREN SZENTTAMÁS KÖZSÉG TERÜLETÉN	184
85	HATÁROZAT MŰEMLEKEK ELHELYEZÉSÉRŐL ÉS FENNTARTÁSÁRÓL SZENTTAMÁS KÖZSÉG TERÜLETÉN	189
86	HATÁROZAT AZ ELŐREGYÁRTOTT ÉS MÁS OBJEKTUMOK IDEIGLENES ELHELYEZÉSÉRŐL SZÓLÓ HATÁROZAT VÁLTOZTATÁSÁRÓL ÉS BŐVÍTÉSÉRŐL KÖZTERÜLETEN	192
87	A BERENDEZÉSI PROGRAMOK ,ELKOBZÁSOK ÉS AZ ÉPÍTÉSI FÖLDTERÜLETEK BÉRBEADÁSÁNAK VÁLTOZTATÁSA A 2014-ES ÉVBEN	194
88	HATÁROZAT Beleegyezés Az ideiglenes városmenti személyi szállításról szóló Határozatba Szenttamás község területén	195
89	HATÁROZAT AZ ISKOLASZÉK TAGJAINAK MEGNEVEZÉSÉRŐL SZÓLÓ HATÁROZAT VÁLTOZTATÁSÁRÓL A „SVETOZAR MILETIC” GIMNÁZIUM ÉS GAZDASÁGI KÖZÉPISKOLÁBAN SZENTTAMÁSON	196
	VÁROSI TANÁCS	
90	HATÁROZAT 2014. ÉVI KÖRNYEZETVÉDELMI KÖLTSÉGVETÉSI ALAP PROGRAM ESZKÖZHASZNÁLATÁNAK VÁLTOZTATÁSÁRÓL	197
91	H A T Á R O Z A T A SZENTTAMÁSI KÖZIGAZGATÁSI MUNKAHELYEK SZERVEZÉSÉRŐL ÉS RENDSZEREZÉSÉRŐL SZÓLÓ SZABÁLYZAT ÖTÖDIK VÁLTOZTATÁSÁRÓL SZÓLÓ JÓVÁHAGYÁS	198
92	HATÁROZAT AZ ELŐIRÁNYZATOK VÁLTOZTATÁSÁRÓL A SZENTTAMÁSI 2014. ÉVI KÖLTSÉGVETÉSI HATÁROZATBAN	199
93	H A T Á R O Z A T A FOLYÓ KÖLTSÉGVETÉSI TARTALÉK ESZKÖZEINEK HASZNÁLATÁRÓL	200
94	H A T Á R O Z A T AZ ŐRZŐ-VÉDŐ SZOLGÁLAT MUNKÁJÁRÓL	200
	SZENTTAMÁSI KÖZIGAZGATÁS	
95	VÉGZÉS A TERMÉSZETRE TETT HATÁSOK STRATÉGIAI FELMÉRÉSÉNEK SZÜKSÉGESSÉGÉNEK HIÁNYÁZRÓL A Részletes szabályozási terv kidolgozása a 110 kV távvezetékek kiépítéséről és rekonstrukciójáról szám 142/1 Szenttamás – Becse K.O. SZENTTAMÁS	203

KIADÓ: SZENTTAMÁSI HELYI KÖZIGAZGATÁS
Telefon: (021) 730-020; Telefon /Fax: (021) 730-402
Számlasszám: 840-144640-89
Cím: Szabadságtér 2
FELELŐS SZERKESZTŐ: Savkov Milorad
www.srbobran.rs